












Tappa
01
cronotabella

**FOSSACESIA MARINA - ORTONA
TUDOR ITT**

km 19.6

sabato 6 maggio 2023

D = 100 m

Quota			DISTANZE			Primo corridore 50	Ultimo Corridore 54	Tempo Medio 52
			par- ziali	per- corse	da per- correre			
PROVINCIA DI CHIETI								
	2 FOSSACESIA MARINA	↑ via Lungomare	0.0	0.0	19.6	13:50	16:48	00:00:00
	8 Ingr. Ciclovía Costa dei Trabocchi	↔ Ciclovía Costa dei Trabocchi	1.5	1.5	18.1	13:51	16:49	00:01:44
	10 Rocca San Giovanni - Punta Cavalluccio	↑ Ciclovía Costa dei Trabocchi	2.1	3.6	16.0	13:54	16:52	00:04:10
	8 Vallevò	↑ Ciclovía Costa dei Trabocchi	2.8	6.4	13.2	13:57	16:54	00:06:57
	10 galleria	↑ 93m	1.0	7.4	12.2	13:58	16:55	00:08:06
	10 galleria	↑ 184m	0.6	8.0	11.6	13:59	16:56	00:08:42
	14 galleria	↑ 215m	0.5	8.5	11.1	13:59	16:56	00:09:17
	8 Marina di San Vito	↑ Ciclovía Costa dei Trabocchi	1.3	9.8	9.8	14:00	16:58	00:10:34
	14 galleria	↑ 520m	3.6	13.4	6.2	14:05	17:02	00:14:44
	12 galleria paramassi	↑ 110m	0.9	14.3	5.3	14:06	17:03	00:15:36
	13 galleria paramassi	↑ 104m	0.2	14.5	5.1	14:06	17:03	00:15:49
	4 Uscita Ciclovía Costa dei Trabocchi	↑ v.Cervana	0.6	15.1	4.5	14:07	17:03	00:16:23
	6 Porto di Ortona	↔ v.Marina	1.7	16.8	2.8	14:08	17:05	00:18:17
	68 Corso Garibaldi	↔ L.go castello-C.so Matteotti	1.2	18.0	1.6	14:11	17:07	00:20:46
	69 ORTONA	↑ Porta Caldari	1.6	19.6	0.0	14:13	17:09	00:22:37
NOTES:						00:23:34	00:21:45	00:22:37

Partenza primo corridore: circa 13:50

Arrivo ultimo corridore: circa 17:10



Tempi intermedi

km 9.8 - Marina di San Vito

km 16.8 - Porto di Ortona



Gran Premio della Montagna:

km 19.6 - ORTONA - m 69 (4ª cat. - Finish/Arrivo)



Galleria/Tunnel: km 7.4 - 8 - 8.5 - 13.4 - 14.3 - 14.5