









Tappa  
**02**  
cronotabella

**TERAMO - SAN SALVO**

km 202

domenica 7 maggio 2023

D = 1400 m

Quota			DISTANZE			ORA DI PASSAGGIO			
			par- ziali	per- corse	da per- correre	media km/ora			
						45	43	41	
<b>PROVINCIA DI TERAMO</b>						>>>>			
	<b>251</b>	<b>TERAMO</b>	↑ Start Village	<b>5.6</b>			<b>12.20</b>	<b>12.20</b>	<b>12.20</b>
	<b>188</b>	<b>TERAMO</b>	↑ km 0	<b>0.0</b>	<b>0.0</b>	<b>202.0</b>	<b>12.30</b>	<b>12.30</b>	<b>12.30</b>
	115	Bellante Stazione	↩ sp.16	6.8	6.8	195.2	12.38	12.38	12.38
	339	Bellante	↩ sp.13	5.8	12.6	189.4	12.46	12.47	12.48
	72	Bv. per Nereto	↩ sp.8/A	7.9	20.5	181.5	12.56	12.57	12.59
	164	Nereto	↩ v.Matteotti-sp.7-sp.2	5.0	25.5	176.5	13.03	13.05	13.06
	246	Controguerra	↩ sp.2	6.7	32.2	169.8	13.13	13.15	13.17
	275	Colonnella	↩ v.Roma-sp.2	6.6	38.8	163.2	13.22	13.24	13.27
	11	Alba Adriatica	↩ v.Roma-Lung.Marconi	6.8	45.6	156.4	13.30	13.33	13.36
	4	Tortoreto Lido	↑ Lung. Sirena-v.Napoli-ss.16	5.1	50.7	151.3	13.36	13.39	13.43
	3	Giulianova	↑ ss.16	5.4	56.1	145.9	13.43	13.46	13.50
	4	Roseto degli Abruzzi	↑ ss.16	9.9	66.0	136.0	13.57	14.01	14.05
	4	Pineto	↑ v.D'annunzio-ss.16	9.6	75.6	126.4	14.08	14.13	14.18
	<b>203</b>	<b>Silvi Paese</b>	↑ ss.553-sp.29B	<b>8.9</b>	<b>84.5</b>	<b>117.5</b>	<b>14.21</b>	<b>14.26</b>	<b>14.32</b>
<b>PROVINCIA DI PESCARA</b>									
	4	Montesilvano	↑ ss.16	9.5	94.0	108.0	14.32	14.38	14.44
	<b>4</b>	<b>Pescara</b>	↩ L.G.Matteotti-v.Venezia	<b>7.5</b>	<b>101.5</b>	<b>100.5</b>	<b>14.41</b>	<b>14.47</b>	<b>14.54</b>
<b>PROVINCIA DI CHIETI</b>									
	40	Chieti Scalo	↩ v.Colonnetta	15.5	117.0	85.0	15.03	15.10	15.17
	<b>328</b>	<b>Chieti</b>	↑ v.Salomone-ss.649dir	<b>4.6</b>	<b>121.6</b>	<b>80.4</b>	<b>15.13</b>	<b>15.21</b>	<b>15.30</b>
	101	Svinc. per Ripa Teatina	↑ sp.16	6.8	128.4	73.6	15.22	15.30	15.39
	<b>210</b>	<b>Ripa Teatina</b>	↩ sp.16	<b>1.9</b>	<b>130.3</b>	<b>71.7</b>	<b>15.26</b>	<b>15.35</b>	<b>15.44</b>
	51	Quattro Strade	↩ ss-263	4.9	135.2	66.8	15.32	15.41	15.51
	3	FrancaVilla al Mare	↩ ss.16	6.1	141.3	60.7	15.39	15.48	15.59
	<b>65</b>	<b>galleria</b>	↑ 330m - ss.16	<b>9.9</b>	<b>151.2</b>	<b>50.8</b>	<b>15.53</b>	<b>16.03</b>	<b>16.14</b>
	39	Ortona	↑ ss.16	0.6	151.8	50.2	15.54	16.03	16.14
	12	Marina di San Vito	↑ ss.16	6.4	158.2	43.8	16.01	16.11	16.23
	14	Fossacesia Marina	↑ ss.16	8.9	167.1	34.9	16.13	16.24	16.36
	21	Svinc. Casalbordino A14	↩ ss.16	16.1	183.2	18.8	16.36	16.48	17.01
	34	Bv. di Vasto	↑ ss.16	6.0	189.2	12.8	16.44	16.56	17.10
	13	Vasto Marina	↑ ss.16	7.4	196.6	5.4	16.52	17.05	17.19
	<b>2</b>	<b>SAN SALVO</b>	↑ S.Salvo Marina	<b>5.4</b>	<b>202.0</b>	<b>0.0</b>	<b>16.59</b>	<b>17.12</b>	<b>17.26</b>

NOTE:



Traguardo Volante:

km 101.5 Pescara

km 121.6 Chieti



Gran Premio della Montagna:

km 84.5 - Silvi Paese - m 203 (4ª cat.)

km 130.3 - Ripa Teatina - m 210 (4ª cat.)



Galleria/Tunnel: km 151.2



Passaggio a Livello/Level Crossing: km