













Tappa
05
cronotabella

ATRIPALDA - SALERNO

km 171

mercoledì 10 maggio 2023

D = 2400 m

| Quota | | | DISTANZE | | | ORA DI PASSAGGIO | | | |
|---|------------|----------------------------------|--------------------------|---------------|--------------------|------------------|--------------|--------------|--------------|
| | | | par- ziali | per- corse | da per- correre | media km/ora | | | |
| | | | | | | 42 | 40 | 38 | |
| PROVINCIA DI AVELLINO | | | | | | >>>> | | | |
|  | 312 | ATRIPALDA | ↑ Start Village | 9.0 | | | 12.40 | 12.40 | 12.40 |
|  | 269 | ATRIPALDA | ↑ km 0 | 0.0 | 0.0 | 171.0 | 12.55 | 12.55 | 12.55 |
| | 280 | Pratola Serra | ↩ sp.243 | 5.3 | 5.3 | 165.7 | 13.02 | 13.03 | 13.03 |
|  | 584 | Passo Serra | ↑ sp.243 | 6.3 | 11.6 | 159.4 | 13.17 | 13.19 | 13.21 |
| | 370 | Venticano | ↑ sp.243-ss.90 | 4.1 | 15.7 | 155.3 | 13.22 | 13.24 | 13.27 |
| | 251 | Calore | ↑ ss.90 | 4.6 | 20.3 | 150.7 | 13.28 | 13.30 | 13.33 |
| | 443 | Passo di Mirabella | ↩ ss.303 | 6.2 | 26.5 | 144.5 | 13.38 | 13.40 | 13.44 |
| | 619 | Croce Calabrone | ↑ sp.164 | 3.2 | 29.7 | 141.3 | 13.46 | 13.49 | 13.53 |
| | 531 | Fontanarosa | ↑ sp.164 | 2.6 | 32.3 | 138.7 | 13.49 | 13.52 | 13.56 |
| | 449 | Paternopoli | ↑ sp.164 | 8.1 | 40.4 | 130.6 | 13.59 | 14.03 | 14.07 |
| | 381 | Castelfranci | ↩ C.Valle-ss.400 | 8.8 | 49.2 | 121.8 | 14.10 | 14.14 | 14.19 |
| | 709 | Bv. di Torella dei Lombardi | ↑ ss.400 | 7.6 | 56.8 | 114.2 | 14.28 | 14.34 | 14.41 |
| | 729 | Bv. per Sant'Angelo dei Lombardi | ↩ ss.425 | 3.4 | 60.2 | 110.8 | 14.33 | 14.39 | 14.46 |
|  | 861 | Sant'Angelo dei Lombardi | ↩ sp.47 | 5.1 | 65.3 | 105.7 | 14.41 | 14.48 | 14.55 |
| | 972 | Guardia Lombardi | ↩ sp.102 | 6.5 | 71.8 | 99.2 | 14.50 | 14.57 | 15.05 |
| | 835 | Morra De Sanctis | ↑ sp.102 | 5.3 | 77.1 | 93.9 | 14.56 | 15.04 | 15.12 |
| | 465 | Ins. ss.7Dir | ↑ ss.7Dir | 7.0 | 84.1 | 86.9 | 15.05 | 15.13 | 15.22 |
| | 518 | Svinc. per Contursi | ↑ ss.591 | 3.7 | 87.8 | 83.2 | 15.10 | 15.18 | 15.28 |
|  | 575 | n. 3 gallerie | ↑ 648m, 168m, 93m | 1.8 | 89.6 | 81.4 | 15.13 | 15.21 | 15.31 |
|  | 618 | n.4 gallerie | ↑ 75m, 124m, 77m, 930m | 2.5 | 92.1 | 78.9 | 15.17 | 15.25 | 15.35 |
|  | 554 | Svinc. di Materdomini | ↑ galleria 453m - ss.591 | 2.7 | 94.8 | 76.2 | 15.20 | 15.29 | 15.38 |
|  | 505 | n. 2 gallerie | ↑ 84m, 63m | 1.3 | 96.1 | 74.9 | 15.22 | 15.30 | 15.40 |
|  | 396 | n.4 gallerie | ↑ 85m, 159m, 121m, 80m | 1.7 | 97.8 | 73.2 | 15.24 | 15.32 | 15.42 |
| PROVINCIA DI SALERNO | | | | | | | | | |
| | 161 | Svinc. per Oliveto Citra | ↑ sp.429b | 11.1 | 108.9 | 62.1 | 15.37 | 15.46 | 15.57 |
|  | 385 | Oliveto Citra | ↩ sp.9b | 5.0 | 113.9 | 57.1 | 15.49 | 15.59 | 16.11 |
| | 365 | Bv. per Eboli | ↑ ss.91 | 7.2 | 121.1 | 49.9 | 15.58 | 16.08 | 16.20 |
| | 190 | Quadrivio | ↑ ss.91 | 11.5 | 132.6 | 38.4 | 16.11 | 16.23 | 16.35 |
| | 98 | Eboli | ↑ v.Nazionale-ss.19 | 5.1 | 137.7 | 33.3 | 16.18 | 16.29 | 16.42 |
|  | 72 | Battipaglia | ↩ v.Mazzini-ss.19 | 7.6 | 145.3 | 25.7 | 16.27 | 16.38 | 16.52 |
| | 53 | Tavernola | ↩ sp.135 | 4.2 | 149.5 | 21.5 | 16.32 | 16.44 | 16.57 |
| | 6 | Spineta | ↩ sp.175 | 5.5 | 155.0 | 16.0 | 16.38 | 16.50 | 17.04 |
| | 3 | Torre Picentina | ↑ v.Pastore | 7.6 | 162.6 | 8.4 | 16.47 | 17.00 | 17.14 |
|  | 6 | SALERNO | ↑ P.Concordia | 8.4 | 171.0 | 0.0 | 16.58 | 17.12 | 17.26 |

NOTE:



Traguardo Volante:

km 65.3 Sant'Angelo dei Lombardi

km 145.3 Battipaglia



Gran Premio della Montagna:

km 11.6 - Passo Serra - m 584 (3° cat.)

km 113.9 - Oliveto Citra - m 385 (3° cat.)



Galleria/Tunnel: km 89.6 - 92.1 - 94.8 - 96.1 - 97.8



Passaggio a Livello/Level Crossing: km