









Tappa  
**17**  
cronotabella

**PERGINE VALSUGANA - CAORLE**

km 195

mercoledì 24 maggio 2023

D = 300 m

Quota			DISTANZE			ORA DI PASSAGGIO			
			par- ziali	per- corse	da per- correre	media km/ora			
						47	45	43	
<b>PROVINCIA DI TRENTO</b>						>>>>>			
	<b>480</b>	<b>PERGINE VALSUGANA</b>	↑ Start Village	<b>2.6</b>			<b>12.50</b>	<b>12.50</b>	<b>12.50</b>
	<b>530</b>	<b>PERGINE VALSUGANA</b>	↑ km 0	<b>0.0</b>	<b>0.0</b>	<b>195.0</b>	<b>12.55</b>	<b>12.55</b>	<b>12.55</b>
	485	Levico Terme	↑ galleria (50m)-C.so Centrale-sp.228	6.1	6.1	188.9	13.02	13.02	13.03
	478	Rocegno Terme	↔ sp.65	11.0	17.1	177.9	13.16	13.16	13.17
	387	Borgo Valsugana	↑ v.F.Ili Divina-sp.109	4.4	21.5	173.5	13.21	13.22	13.23
	391	Villa Agnedo	↔ sp.78-sp.60	5.6	27.1	167.9	13.29	13.31	13.32
	290	Ins. ss.47	↑ ss.47	5.4	32.5	162.5	13.36	13.38	13.40
	249	Svinc. di Grigno	↔ ss.47	5.9	38.4	156.6	13.44	13.46	13.48
<b>PROVINCIA DI VICENZA</b>									
	215	Svinc. di Primolano	↑ ss.47	9.0	47.4	147.6	13.55	13.58	14.01
	187	Svinc. di Cismon del Grappa	↑ ss.47	5.9	53.3	141.7	14.03	14.06	14.09
	175	Svinc. per Valstagna	↑ v.Valgadena	3.9	57.2	137.8	14.08	14.11	14.14
	154	Valstagna	↔ sp.73	4.9	62.1	132.9	14.14	14.17	14.21
	136	Campolongo sul Brenta	↑ sp.73	5.4	67.5	127.5	14.21	14.24	14.29
	117	Bassano del Grappa	↑ v.De Gasperi-v.Parolini-ss.47	8.1	75.6	119.4	14.31	14.35	14.40
	<b>96</b>	<b>Rosà</b>	↔ <b>sr.245</b>	<b>5.5</b>	<b>81.1</b>	<b>113.9</b>	<b>14.38</b>	<b>14.43</b>	<b>14.48</b>
	92	P.L.	↑ sr.245	1.1	82.2	112.8	14.39	14.44	14.49
	78	Rossano Veneto	↔ sr.245	2.5	84.7	110.3	14.43	14.47	14.53
<b>PROVINCIA DI TREVISO</b>									
	56	P.L.	↑ sr.245	5.9	90.6	104.4	14.50	14.55	15.01
	53	Castello di Godego	↑ sr.245	1.5	92.1	102.9	14.52	14.57	15.03
	44	Castelfranco Veneto	↑ sr.53	2.8	94.9	100.1	14.56	15.01	15.07
	45	Vedelago	↑ sr.53	8.6	103.5	91.5	15.08	15.14	15.21
	37	Istrana	↑ sr.53	6.6	110.1	84.9	15.16	15.23	15.30
	22	Treviso- tangenziale	↔ sr.53	6.9	117.0	78.0	15.25	15.32	15.39
	11	Bv. per Treviso-Mare	↔ sr.89	8.6	125.6	69.4	15.36	15.43	15.51
	4	Svinc. A4 Meolo-Roncade	↑ sr.89	12.3	137.9	57.1	15.51	15.59	16.08
<b>PROVINCIA DI VENEZIA</b>									
	3	Caposile	↑ sr.43	12.2	150.1	44.9	16.06	16.15	16.24
	3	Jesolo	↔ v.Sauro-v.Roma Destra	8.6	158.7	36.3	16.17	16.26	16.36
	<b>1</b>	<b>Lido di Jesolo</b>	↔ <b>v.Aquileia-v.M.L.King</b>	<b>5.1</b>	<b>163.8</b>	<b>31.2</b>	<b>16.23</b>	<b>16.33</b>	<b>16.43</b>
	3	Cortellazzo	↑ v.Massaua-v.Revedoli	8.0	171.8	23.2	16.35	16.45	16.56
	1	Eraclea Mare	↑ v.d.Fiori	4.4	176.2	18.8	16.40	16.51	17.02
	1	Porto Santa Margherita	↔ v.Lepanto-C.so Pisa-sp.54	10.5	186.7	8.3	16.53	17.04	17.16
	1	Caorle Centro	↑ v.Pompei-Lung. Trieste	4.6	191.3	3.7	16.59	17.10	17.22
	<b>1</b>	<b>CAORLE</b>	↑ <b>v.Traghete</b>	<b>3.7</b>	<b>195.0</b>	<b>0.0</b>	<b>17.03</b>	<b>17.15</b>	<b>17.27</b>

NOTE:

 **Traguardo Volante:**

km 81.1 Rosà

km 163.8 Lido di Jesolo

 **Gran Premio della Montagna:**

 **Galleria/Tunnel: km 6.1**

 **Passaggio a Livello/Level Crossing: km 82.2 - 90.6**