









Tappa
18
cronotabella

ODERZO - VAL DI ZOLDO

km 161

giovedì 25 maggio 2023

D = 3700 m

Quota				DISTANZE			ORA DI PASSAGGIO		
				par- ziali	per- corse	da per- correre	media km/ora		
							36	34	32
PROVINCIA DI TREVISO				>>>>>					
	15 ODERZO	↑	Start Village	5.8			12.20	12.20	12.20
	14 ODERZO	↑	km 0	0.0	0.0	161.0	12.30	12.30	12.30
	25 Codognè	↔	sp.44-sp.43	7.6	7.6	153.4	12.41	12.41	12.42
	37 Bibano	↔	sp.43	5.3	12.9	148.1	12.48	12.48	12.49
	55 Orsago	↑	v.mazzini-sp.43	3.2	16.1	144.9	12.52	12.53	12.54
	58 Cordignano	↔	v.Vitt.Veneto-sp.71	2.3	18.4	142.6	12.55	12.56	12.57
	115 Cappella Maggiore	↑	P.V.Veneto-v.Crispi	5.9	24.3	136.7	13.03	13.05	13.06
	215 Fregona	↑	sp.422	4.0	28.3	132.7	13.09	13.10	13.12
	1127 Passo della Crosetta	↑	sp.422	12.5	40.8	120.2	13.44	13.50	13.56
PROVINCIA DI PORDENONE									
PROVINCIA DI TREVISO									
PROVINCIA DI BELLUNO									
	1010 Pian del Cansiglio	↑	sp.422	4.5	45.3	115.7	13.49	13.55	14.02
	922 Spert	↔	sp.422	7.9	53.2	107.8	13.59	14.05	14.12
	922 Tambre	↑	sp.422	2.6	55.8	105.2	14.02	14.08	14.16
	471 Cornei	↔	sp.5	7.3	63.1	97.9	14.11	14.17	14.25
	691 Pieve d'Alpago	↑	sp.4	5.2	68.3	92.7	14.23	14.31	14.40
	391 Cadola	↔	ss.51	7.1	75.4	85.6	14.32	14.40	14.49
	400 Ponte nelle Alpi	↑	ss.51	2.6	78.0	83.0	14.35	14.44	14.53
	419 Soverzene	↑	v. Val Gallina-sp.11	4.2	82.2	78.8	14.41	14.50	15.00
	455 Provagna	↑	v.Dogna	5.4	87.6	73.4	14.49	14.58	15.08
	445 Codissago	↔	v.20 settembre-v.Uberti	3.3	90.9	70.1	14.53	15.02	15.13
	488 Castellavazzo	↔	ss.51	1.6	92.5	68.5	14.56	15.05	15.15
	481 Ospitale di Cadore	↑	v.Alemagna	6.0	98.5	62.5	15.03	15.12	15.23
	528 Perarolo di Cadore	↑	Str. Cavallera-ss.51	8.7	107.2	53.8	15.15	15.25	15.37
	835 Tai di Cadore	↔	v.Galghena	6.7	113.9	47.1	15.32	15.43	15.57
	880 Pieve di Cadore	↔	P.Tiziano-v.Nazionale	1.8	115.7	45.3	15.34	15.46	15.59
	835 Tai di Cadore	↑	ss.51	1.4	117.1	43.9	15.36	15.48	16.01
	840 Valle di Cadore	↑	ss.51	2.8	119.9	41.1	15.40	15.52	16.06
	865 Venas di Cadore	↔	sp.347	4.7	124.6	36.4	15.46	15.59	16.13
	1019 Cibiana di Cadore	↑	sp.347	4.5	129.1	31.9	15.53	16.06	16.20
	1530 Forcella Cibiana	↑	sp.347	6.1	135.2	25.8	16.11	16.25	16.42
	858 Forno di Zoldo	↔	sp.251	11.9	147.1	13.9	16.25	16.40	16.57
	915 Dont	↑	sp.251	2.6	149.7	11.3	16.28	16.43	17.01
	1143 Bv. per Coi-Brusadaz	↔	v.Iral	2.5	152.2	8.8	16.35	16.51	17.10
	1501 Coi	↔	v.Bellina	3.5	155.7	5.3	16.47	17.04	17.24
	1341 Mareson-Pecol	↔	sp.251	2.1	157.8	3.2	16.49	17.06	17.27
	1518 VAL DI ZOLDO	↑	Palafavera	3.2	161.0	0.0	16.56	17.15	17.36

NOTE:



Traguardo Volante:

km 115.7 Pieve di Cadore

km 147.1 Forno di Zoldo



Gran Premio della Montagna:

km 40.8 - Passo della Crosetta - m 1127 (1ª cat.)

km 68.3 - Pieve d'Alpago - m 691 (4ª cat.)

km 135.2 - Forcella Cibiana - m 1530 (1ª cat.)

km 155.7 - Coi - m 1501 (2ª cat.)

km 161 - VAL DI ZOLDO - m 1518 (2ª cat.-arr)



Galleria/Tunnel: km



Passaggio a Livello/Level Crossing: km