














Tappa
19
cronotabella

LONGARONE - TRE CIME DI LAVAREDO (Rif.Auronzo)

km 183

venerdì 26 maggio 2023

D = 5400 m

Quota			DISTANZE			ORA DI PASSAGGIO		
			par- ziali	per- corse	da per- correre	media km/ora		
						36	34	32
PROVINCIA DI BELLUNO						>>>>>		
	473 LONGARONE	↑ Start Village	8.2			11.35	11.35	11.35
	436 LONGARONE	↑ km 0	0.0	0.0	183.0	11.50	11.50	11.50
	400 Ponte nelle Alpi	↑ ss.50	5.9	5.9	177.1	11.57	11.57	11.57
	402 Belluno	↔ sr.204	7.3	13.2	169.8	12.07	12.07	12.08
	378 Mas	↑ sr.203	7.3	20.5	162.5	12.15	12.16	12.18
	438 La Stanga	↑ sr.203	8.2	28.7	154.3	12.27	12.28	12.30
	486 galleria	↑ 1890 m	5.9	34.6	148.4	12.35	12.37	12.39
	611 Agordo	↑ v.Battisti-sr.203	6.9	41.5	141.5	12.44	12.47	12.50
	680 galleria	↑ 1604m	4.9	46.4	136.6	12.51	12.54	12.58
	774 Cencenighe Agordino	↔ sr.203	5.0	51.4	131.6	12.59	13.02	13.05
	983 Alleghe	↑ sr.203	8.6	60.0	123.0	13.11	13.15	13.19
	998 Caprile	↑ sp.563	4.4	64.4	118.6	13.17	13.21	13.26
	1210 n.2 gallerie	↑ 372m, 113m	2.1	66.5	116.5	13.24	13.29	13.35
	1157 Digionera	↑ sp.563	3.2	69.7	113.3	13.28	13.33	13.39
	1430 Salesei di Sopra	↔ sr.48	4.6	74.3	108.7	13.39	13.45	13.52
	1470 Pieve di Livinallongo	↑ sr.48	1.8	76.1	106.9	13.41	13.48	13.55
	1601 Arabba	↑ sp.244	7.3	83.4	99.6	13.52	13.58	14.06
	1875 Passo Campolongo	↑ ss.244	4.0	87.4	95.6	14.01	14.09	14.17
PROVINCIA DI BOLZANO / BOZEN								
	1522 Corvara in Badia	↔ ss.244	6.0	93.4	89.6	14.08	14.16	14.25
	1420 La Villa	↑ sp.37	4.5	97.9	85.1	14.14	14.22	14.31
	1530 San Cassiano	↑ sp.37	3.6	101.5	81.5	14.20	14.28	14.38
PROVINCIA DI BELLUNO								
	2196 Passo Valparola	↑ sp.24	10.6	112.1	70.9	14.45	14.55	15.08
	2105 Passo Falzarego	↔ sr.48	1.3	113.4	69.6	14.46	14.57	15.09
	2048 galleria	↔ 50m	0.9	114.3	68.7	14.47	14.58	15.11
	1512 Cernadoi	↔ sr.203	8.5	122.8	60.2	14.58	15.09	15.22
	1311 Rucavà	↔ sp.251	4.9	127.7	55.3	15.04	15.15	15.28
	1460 Belvedere di Colle S.Lucia	↑ sp.251	2.2	129.9	53.1	15.09	15.21	15.34
	1435 Colle Santa Lucia	↑ sp.251	1.4	131.3	51.7	15.10	15.22	15.36
	1314 Selva di Cadore	↔ sp.638	2.4	133.7	49.3	15.13	15.25	15.39
	1997 Rif. Fedare	↑ sp.638	7.1	140.8	42.2	15.33	15.48	16.04
	2236 Passo Giau	↑ sp.638	2.7	143.5	39.5	15.41	15.56	16.13
	1530 Pocol	↔ sr.48	10.3	153.8	29.2	15.53	16.09	16.27
	1205 Cortina d'Ampezzo	↔ C.so Italia-sr.48	7.0	160.8	22.2	16.02	16.18	16.36
	1805 Passo Tre Croci	↑ sr.48	8.7	169.5	13.5	16.22	16.40	17.00
	1647 Bv. per Misurina	↔ sp.49	4.0	173.5	9.5	16.27	16.45	17.05
	1757 Misurina	↔ str. Rif. Auronzo	2.6	176.1	6.9	16.33	16.51	17.13
	2304 TRE CIME DI LAVAREDO	↑ Rif. Auronzo	6.9	183.0	0.0	16.52	17.13	17.36

NOTE:



Traguardo Volante:

km 64.4 Caprile

km 160.8 Cortina d'Ampezzo



Gran Premio della Montagna:

km 87.4 - Passo Campolongo - m 1875 (2ª cat.)

km 112.1 - Passo Valparola - m 2196 (1ª cat.)

km 143.5 - Passo Giau - m 2236 (1ª cat.)

km 169.5 - Passo Tre Croci - m 1805 (2ª cat.)

km 183 - TRE CIME DI LAVAREDO - m 2304 (1ª cat.-arr)



Galleria/Tunnel: km 34.6 - 46.4 - 66.5 - 114.3



Passaggio a Livello/Level Crossing: km