




34° GIRO DONNE - 2023

2^ TAPPA | BAGNO A RIPOLI - MARRADI | KM 102.1

ALTITUDINE ALTITUDE	LOCALITÀ PLACE		KM PARZIALI PARTIAL KM	KM PERCORSI COVERED KM	KM DA PERCORRERE KM TO BE COVERED	MEDIA KM/ORA AVERAGE SPEED		
PROVINCIA DI FIRENZE						38	40	42
						hh.mm	hh.mm	hh.mm
76	Bagno a Ripoli	<b>Partenza Trasferimento</b> <b>Parcheggio Campo Sportivo - Via Roma</b>	0	0	0,4	12:00	12:00	12:00
76		Svolta sx Via F.lli Orsi	0,31	0,31	0,09	12:00	12:00	12:00
76		CRI Largo Emanuele Loi	0,09	0,4	0	12:00	12:00	12:00
	Bagno a Ripoli	<b>KM 0 - Via Flli Orsi/Largo Emanuele Loi - Via delle Padule</b>	0	0	102,1	12:00	12:00	12:00
71		Rotonda 1 dx direzione Pontassieve SP34 di Rosano	0,48	0,48	101,62	12:00	12:00	12:00
73		Serie di semafori	0,41	0,89	101,21	12:01	12:01	12:01
69		Località Vallina	2,16	3,05	99,05	12:04	12:04	12:04
79	Pontassieve	Ponte su Arno SS67	6,81	9,86	92,24	12:15	12:14	12:14
79		Rotonda 1 dx direzione Forlì	0,19	10,05	92,05	12:15	12:15	12:14
106		<b>Galleria mt 715 - illuminata</b>	3,12	13,17	88,93	12:20	12:19	12:18
118		<b>Galleria mt 215 - illuminata</b>	1,23	14,4	87,7	12:22	12:21	12:20
119	Pelago	Località Stentatio	0,1	14,5	87,6	12:22	12:21	12:20
107	Rufina	SS67 Tosco Romagnola - Via Forlivese	0,7	15,2	86,9	12:24	12:22	12:21
103		Località Masseto	1,97	17,17	84,93	12:27	12:25	12:24
108		<b>Passaggio a Livello</b>	2,23	19,4	82,7	12:30	12:29	12:27
113		Viale duca della Vittoria - Via Piave - Via Garibaldi	0,8	20,2	81,9	12:31	12:30	12:28
124		Rotonda 1 uscita direzione Forlì SS67	1,4	21,6	80,5	12:34	12:32	12:30
136		Località Scopeti	0,7	22,3	79,8	12:35	12:33	12:31
145		Località Casini	2	24,3	77,8	12:38	12:36	12:34
141		Passaggio a Livello - Via Forlivese SS67	2,44	26,74	75,36	12:42	12:40	12:38
160		Località Piandratì	1,76	28,5	73,6	12:45	12:42	12:40
156	Dicomano	Svoltare a dx Via della Vittoria	0,8	29,3	72,8	12:46	12:43	12:41
155		Svoltare a dx Via Dante Alighieri	0,2	29,5	72,6	12:46	12:44	12:42
151		Svoltare a sx Via Fabbri	0,18	29,68	72,42	12:46	12:44	12:42
161		Svoltare dx Piazza Trieste	0,3	29,98	72,12	12:47	12:44	12:42
162		Via V. Veneto SP551 Traversa del Mugello	0,42	30,4	71,7	12:48	12:45	12:43
160		<b>Green Zone</b>	0,1	30,5	71,6	12:48	12:45	12:43
172	Vicchio	SP551 Traversa del Mugello	6,6	37,1	65	12:58	12:55	12:53
181		Stazione FF.SS	1,87	38,97	63,13	13:01	12:58	12:55
184		<b>Passaggio a Livello</b>	0,39	39,36	62,74	13:02	12:59	12:56
190	Borgo San Lorenzo	SP551 Traversa del Mugello	3,14	42,5	59,6	13:07	13:03	13:00
192		Rotonda 2 uscita sx direzione Firenze Via Pietro Caiani	1,24	43,74	58,36	13:09	13:05	13:02
188		Spartitraffico centrale	0,66	44,4	57,7	13:10	13:06	13:03
186		Svoltare sx Via Faentina SR302	0,33	44,73	57,37	13:10	13:07	13:03
187		Ponte su fiume Sieve SR302	0,66	45,39	56,71	13:11	13:08	13:04
201		Dopo il ponte tenere la dx	3,06	48,45	53,65	13:16	13:12	13:09
198		Rotonda 2 uscita verso San Piero Assieve - SP97	0,21	48,66	53,44	13:16	13:12	13:09

216	<b>Scarperia e San Piero</b>	SP97 - località Gardetole	1,79	50,45	51,65	13:19	13:15	13:12
208		Svoltare a Dx direzione San Piero a Sieve	1,08	51,53	50,57	13:21	13:17	13:13
205		Rotonda 1 uscita dx	0,16	51,69	50,41	13:21	13:17	13:13
206	<b>San Piero a Sieve</b>	Attraversare la Rotonda Via Falcone Borsellino	0,53	52,22	49,88	13:22	13:18	13:14
201		Rotonda 1 uscita direzione Scarperia	0,41	52,63	49,47	13:23	13:18	13:15
200		Rotonda 2 uscita - Ponte su Fiume a Sieve	0,07	52,7	49,4	13:23	13:19	13:15
199		Rotonda 2 uscita direzione Scarperia - Autodromo Mugello	0,28	52,98	49,12	13:23	13:19	13:15
202		SP 503	0,12	53,1	49	13:23	13:19	13:15
205		Attraversare la rotonda direzione Scarperia/Mugello-Via Kennedy	0,41	53,51	48,59	13:24	13:20	13:16
236		Rotonda dei Cipressi 2 uscita dx - Via Fernando Margheri SP503	1,99	55,5	46,6	13:27	13:23	13:19
257		Rotatoria della Ferari direzione Autodromo SP503 - Strada Galliano Sant'Agata	1,62	57,12	44,98	13:30	13:25	13:21
289		Via Della Resistenza	1,58	58,7	43,4	13:32	13:28	13:23
294		Svoltare a dx direzione Scarperia Autodromo	0,13	58,83	43,27	13:32	13:28	13:24
299		Svoltare a sx direzione Autodromo	0,17	59	43,1	13:33	13:28	13:24
307		Viale dell'Autodromo - <b>GREEN ZONE</b>	0,1	59,1	43	13:33	13:28	13:24
309		Rotatoria 3 uscita direzione Via Bruno Buozzi SP42	1,55	60,65	41,45	13:35	13:30	13:26
263	<b>Borgo San Lorenzo</b>	Bivio dx direzione Via Figliano/Borgo S.L/San Pietro Asieve	1,41	62,06	40,04	13:37	13:33	13:28
221		Serie di ponti sotto Ferrovia SP551	3,09	65,15	36,95	13:42	13:37	13:33
221		Svoltare a sx direzione Faenza/Dicomano	0,25	65,4	36,7	13:43	13:38	13:33
194		Salire su SP551-Traversa del Mugello direzione Borgo SI	0,7	66,1	36	13:44	13:39	13:34
	196	<b>TGV - altezza Mugello Sistemi</b>	0,4	66,5	35,6	13:45	13:39	13:35
	196	Rotatoria 3 uscita sx per direzione Vicchio	0,44	66,94	35,16	13:45	13:40	13:35
	196	Svoltare dx Viale della Resistenza - SP551	0,53	67,47	34,63	13:46	13:41	13:36
	196	Serie di Spartitraffico	0	67,47	34,63	13:46	13:41	13:36
	198	Rotatoria con canalizzazione traffico	0,53	68	34,1	13:47	13:42	13:37
	197	Serie di Spartitraffico - Via IV Novembre	0,35	68,35	33,75	13:47	13:42	13:37
	236	Semaforo sx Via Faentina direzione Marradi	1,16	69,51	32,59	13:49	13:44	13:39
	242	SR302 - Brissighellese-Ravennate	0,54	70,05	32,05	13:50	13:45	13:40
	297	<b>Loc. Panicaglia</b> <b>GREEN ZONE</b>	2,35	72,4	29,7	13:54	13:48	13:43
	320	Fine Località Panicaglia	0,98	73,38	28,72	13:55	13:50	13:44
	331	<b>Passaggio a Livello (Linea FI-Faenza)</b>	0,62	74	28,1	13:56	13:51	13:45
	335	<b>Loc. Rontai</b> Rotonda 1 uscita Marradi	0,75	74,75	27,35	13:58	13:52	13:46
	385	SR302 - Via F.lli Rosselli - Rotonda 1 uscita SR302	1,27	76,02	26,08	14:00	13:54	13:48
	501	<b>Inizio Salita</b>	1,98	78	24,1	14:03	13:57	13:51
	669	<b>Loc. Razuolo</b> SR302	2,73	80,73	21,37	14:07	14:01	13:55
	722	Fine Razuolo SR302	0,72	81,45	20,65	14:08	14:02	13:56
	913	<b>GPM 2 Cat. Passo della Colla - Bivio dx direzione Marradi -</b>	4,45	85,9	16,2	14:15	14:08	14:02
	694	<b>Casaglia</b> Svoltare sx direzione centro Casaglia	3,95	89,85	12,25	14:21	14:14	14:08
	665	Stop svoltare a sx su SR302	0,47	90,32	11,78	14:22	14:15	14:09
	592	<b>Marradi</b> SR302	1,13	91,45	10,65	14:24	14:17	14:10
	542	<b>Loc. Crespino</b> SR302	1,36	92,81	9,29	14:26	14:19	14:12
	518	Fine Località Crespino	0,74	93,55	8,55	14:27	14:20	14:13
	486	<b>Loc. Valbruna</b> <b>GREEN ZONE</b>	0,86	94,41	7,69	14:29	14:21	14:14
	373	<b>Loc. Poggio di Termini</b> SR302	4,45	98,86	3,24	14:36	14:28	14:21
	354	<b>Località Camurano</b> SR302	0,63	99,49	2,61	14:37	14:29	14:22
	334	<b>Località Biforoco</b> SR302	1,01	100,5	1,6	14:38	14:30	14:23
	329	<b>MARRADI</b> <b>ARRIVO - Via Dino Campanana 5</b>	1,6	102,1	0	14:41	14:33	14:25