

Tappa
21






ROMA - ROMA

km 126

cronotabella

domenica 28 maggio 2023

D = 550 m

	Località	Note	DISTANZE			ORA DI PASSAGGIO			
			par- ziali	per- corse	da per- correre	media km/ora			
						42	40	38	
PROVINCIA DI ROMA						>>>>			
	20 ROMA	↑ Villaggio di Partenza	2.5			15.25	15.25	15.25	
	32 ROMA	↑ km 0	0.0	0.0	126.0	15.30	15.30	15.30	
	23	Svincolo per Ostia/Aurelia	↑ v.C.Colombo	0.5	0.5	125.5	15.30	15.31	15.31
	12	Casal Palocco	↑ v.C.Colombo	11.5	12.0	114.0	15.47	15.48	15.49
	5	Ostia	∩ P.C.Colombo-v.C.Colombo	4.8	16.8	109.2	15.54	15.55	15.56
	12	Casal Palocco	↑ v.C.Colombo	4.9	21.7	104.3	16.02	16.03	16.05
	20	Uscita per EUR	↑ v.C.Colombo	11.1	32.8	93.2	16.20	16.23	16.26
	32	EUR	↑ v.C.Colombo	2.9	35.7	90.3	16.25	16.28	16.31
	38	Porta Ardeatina	↑ Largo Terme di Caracalla	5.4	41.1	84.9	16.34	16.37	16.41
	22	viale delle Terme di Caracalla	↔	0.7	41.8	84.2	16.35	16.38	16.42
	21	va di San Gregorio	↔	0.9	42.7	83.3	16.36	16.39	16.43
	22	ROMA	↑ 1° passaggio	1.7	44.4	81.6	16.39	16.42	16.47
	21	Piazza Venezia	↔ v.d.Plebiscito	0.3	44.7	81.3	16.39	16.43	16.47
	19	Piazza Pasquale Paoli	↔ Lungotevere Tor di Nona	1.6	46.3	79.7	16.41	16.45	16.50
	19	Ponte Regina Margherita	↔ Lung. dei Mellini	1.6	47.9	78.1	16.44	16.48	16.52
	19	Castel Sant'Angelo	↔ P.dTribunali-P.Adriana	1.3	49.2	76.8	16.45	16.49	16.54
	20	Via della Conciliazione	↔ Ponte V.Em.II-Lung.dei Sangallo	0.9	50.1	75.9	16.47	16.51	16.56
	22	Lungotevere Aventino	↔ v.d.Greca-v.d.Circo Massimo	2.4	52.5	73.5	16.51	16.55	17.00
	21	viale Guido Baccelli	↔ v.le Giotto	1.0	53.5	72.5	16.52	16.56	17.01
	14	Viale delle Terme di Caracalla	↔	2.0	55.5	70.5	16.55	16.59	17.04
	21	via di San Gregorio	↔	0.8	56.3	69.7	16.56	17.00	17.06
	22	ROMA	↑ 1° giro	1.7	58.0	68.0	16.58	17.03	17.09
	20	Ponte Regina Margherita	↔ Lung. dei Mellini	3.5	61.5	64.5	17.03	17.08	17.14
	19	Castel Sant'Angelo	↔ P.dTribunali-P.Adriana	1.3	62.8	63.2	17.05	17.10	17.16
	22 ROMA	↑ 2° giro	8.8	71.6	54.4	17.18	17.23	17.30	
	20	Ponte Regina Margherita	↔ Lung. dei Mellini	3.6	75.2	50.8	17.22	17.28	17.35
	19	Castel Sant'Angelo	↔ P.dTribunali-P.Adriana	1.2	76.4	49.6	17.24	17.30	17.37
	22	ROMA	↑ 3° giro	8.8	85.2	40.8	17.37	17.44	17.51
	20	Ponte Regina Margherita	↔ Lung. dei Mellini	3.6	88.8	37.2	17.42	17.49	17.57
	19	Castel Sant'Angelo	↔ P.dTribunali-P.Adriana	1.2	90.0	36.0	17.43	17.50	17.58
	22 ROMA	↑ 4° giro	8.8	98.8	27.2	17.56	18.04	18.12	
	20	Ponte Regina Margherita	↔ Lung. dei Mellini	3.6	102.4	23.6	18.01	18.09	18.17
	19	Castel Sant'Angelo	↔ P.dTribunali-P.Adriana	1.2	103.6	22.4	18.02	18.10	18.19
	22	ROMA	↑ 5° giro	8.8	112.4	13.6	18.15	18.23	18.33
	20	Ponte Regina Margherita	↔ Lung. dei Mellini	3.6	116.0	10.0	18.19	18.28	18.38
	19	Castel Sant'Angelo	↔ P.dTribunali-P.Adriana	1.3	117.3	8.7	18.21	18.30	18.39
	22 ROMA	↑ via dei Fori Imperiali	8.7	126.0	0.0	18.33	18.43	18.53	

NOTE:



Traguardo Volante:

km 71.6 ROMA - 2° giro

km 98.8 ROMA - 4° giro



Gran Premio della Montagna:



Galleria/Tunnel: km



Passaggio a Livello/Level Crossing: km