

# ITINÉRAIRE HORAIRE

KM			ÉTAPE 6				HORAIRES			
À parcourir	Parcours						Caravane	43 km/h	41 km/h	39 km/h
<b>TARN (81)</b>										
			<b>ALBI (VC-D600-D1)</b>					<b>14:20</b>	<b>14:20</b>	<b>14:20</b>
			<b>Passage à niveau n°121</b>							
<b>122.1</b>	<b>0</b>	<b>D1</b>	<b>ALBI</b>				<b>Km 0</b>	<b>14:30</b>	<b>14:30</b>	<b>14:30</b>
120.5	1.6		CASTELNAU-DE-LÉVIS				12:37	14:32	14:32	14:32
118.2	3.9		Puech Armand					14:35	14:36	14:36
117.2	4.9		Le Cammas					14:37	14:37	14:37
116.8	5.3		Le raffinié					14:37	14:38	14:38
115.1	7		Les Grèzes					14:40	14:40	14:41
114.4	7.7		BERNAC					14:41	14:41	14:42
111.5	10.6		Lincarque					14:45	14:45	14:46
110	12.1		CESTAYROLS (D1-D3-D30)					14:47	14:48	14:49
106.1	16	D30	NOAILLES					14:52	14:53	14:55
102.2	19.9		Carrefour D30-D922					14:58	14:59	15:01
100	22.1	D922	Carrefour D922-D600					15:01	15:02	15:04
99.8	22.3	D600	CORDES-SUR-CIEL				13:15	15:01	15:03	15:04
97.5	24.6		LES CABANNES					15:04	15:06	15:08
95.1	27		VINDRAC-ALAYRAC (D600-VC-D8)					15:08	15:09	15:11
<b>91.2</b>	<b>30.9</b>	<b>D8</b>	<b>Côte de la Cadène</b>					<b>15:13</b>	<b>15:15</b>	<b>15:17</b>
90.8	31.3		Les Taureilles					15:14	15:16	15:18
89.7	32.4		ITZAC (près)					15:15	15:17	15:20
<b>88.6</b>	<b>33.5</b>		<b>Zone de collecte</b>					<b>15:17</b>	<b>15:19</b>	<b>15:21</b>
88	34.1		Trescamps (CAMPAGNAC)					15:18	15:20	15:22
86.8	35.3		Carrefour D8-D15					15:19	15:22	15:24
82.6	39.5	D15	LE VERDIER (D15-D1)					15:25	15:28	15:31
77.6	44.5	D1	Carrefour D1-D964					15:32	15:35	15:38
76.8	45.3	D964	Saint-Martin-de-Vère (CASTELNAU-DE-MONTMIRAL)					15:33	15:36	15:40
73	49.1		PUYCELSI (près)					15:38	15:42	15:45
72.9	49.2		Carrefour D964-VC					15:39	15:42	15:46
71.4	50.7	VC	Rouillac (VC-D8-D964-D1)					15:41	15:44	15:48
<b>70.8</b>	<b>51.3</b>		<b>Côte de Puycelsi</b>					<b>15:41</b>	<b>15:45</b>	<b>15:49</b>
69.4	52.7		Carrefour VC-D8					15:44	15:47	15:51
67.5	54.6	D8	Carrefour D8-D964					15:46	15:50	15:54
67.3	54.8	D964	Carrefour D964-D1					15:46	15:50	15:54
65.2	56.9	D1	Le Mas					15:49	15:53	15:57
<b>64.1</b>	<b>58</b>		<b>Côte du Clos Pourtié</b>					<b>15:51</b>	<b>15:55</b>	<b>15:59</b>
<b>TARN-ET-GARONNE (82)</b>										
53.8	68.3	D8	MONCLAR-DE-QUERCY (D8-VC-D8)					16:05	16:10	16:15
<b>51.7</b>	<b>70.4</b>	<b>D66</b>	<b>MONCLAR-DE-QUERCY</b>					<b>14:35</b>	<b>16:08</b>	<b>16:13</b>
49.1	73	D8	LA SALVETAT-BELMONTET (D8-D36)					16:12	16:17	16:22
45.2	76.9	D36	Saint-Caprais					16:17	16:22	16:28
40.3	81.8		La Gayre (VARENNES)					16:24	16:30	16:36
<b>40.3</b>	<b>81.8</b>		<b>Côte de la Gayre</b>					<b>16:24</b>	<b>16:30</b>	<b>16:36</b>
37.2	84.9		VILLEBRUMIER (D36-D36 E-D21)				15:10	16:28	16:34	16:41
36.4	85.7	D21	NOHIC (D21-D36)					16:29	16:35	16:42

## DISTANCE DÉPART FICTIF

### DÉPART RÉEL

5,6 km

## COLS OU CÔTES OU

### ARRIVÉE

### EN ALTITUDE

**4 km 30,9**

**Côte de la Cadène**

Montée de 2,5 km à 4,5 %

**4 km 51,3**

**Côte de Puycelsi**

Montée de 1,8 km à 6 %

**4 km 58**

**Côte du Clos Pourtié**

Montée de 2,6 km à 4,8 %

**4 km 81,8**

**Côte de la Gayre**

Montée de 1 km à 4,9 %




## ITINÉRAIRE HORS COURSE

Dès les parkings, prendre la direction en sens inverse du PPO par l'avenue Gambetta. Suivre la direction Montauban - Toulouse par la D988. Au rond-point, prendre la 2<sup>e</sup> sortie vers la N88 direction Montauban - Toulouse - Gaillac, continuer sur la N88 puis poursuivre sur la A68 (panneaux vers Toulouse - Montauban - Gaillac). Prendre la sortie A62 en direction de Périphérique Extérieur - Paris - Bordeaux - Auch - Aéroport Blagnac - Croix-Daurade puis prendre la sortie A620 en direction de E9 - E72 - Périphérique Extérieur - Aéroport Blagnac. Continuer sur la A620 et prendre la sortie 31a vers Aéroport Blagnac - Auch puis rejoindre la A621. Prendre la sortie en direction de Aéroport-Blagnac - Le Ritouret - Grenade pour continuer sur la A621. Prendre la sortie n°4 Secteur Aéroportuaire (Nord) pour rejoindre la M902 en direction de Secteur Aéroportuaire (Nord) - Cornebarrieu - Beauzelle - Grenade. Enfin, continuer sur Voie Lactée - M902 puis prendre la sortie vers la D902-4 en direction de Beauzelle - Garossos - P.R Aéroconstellation. Au rond-point, prendre la 1<sup>re</sup> sortie direction Garossos.

**Point d'insertion sur le parcours de la course :** carrefour avenue de Garossos - boulevard de l'Europe, à 1,1 km de l'arrivée.

**Distance totale :** 85,7 km



KM		ÉTAPE 6			HORAIRES		
À parcourir	Parcourus				43 km/h	41 km/h	39 km/h
<b>HAUTE-GARONNE (31)</b>							
30	92.1	D47	Hameau de Rastel		16:38	16:45	16:52
<b>29.6</b>	<b>92.5</b>		<b>HAMEAU DE RASTEL</b> 		<b>16:39</b>	<b>16:45</b>	<b>16:52</b>
28.4	93.7		FRONTON (D47-D4-D29)	15:43	16:41	16:47	16:54
24.2	97.9	D29	Les Prieurs		16:47	16:53	17:01
20.3	101.8		CASTELNAU-D'ESTRÉTEFONDS		16:52	16:59	17:06
<b>17.5</b>	<b>104.6</b>		<b>Zone de collecte</b> 		<b>16:56</b>	<b>17:03</b>	<b>17:11</b>
17.4	104.7		ONDES (D29-D17)		16:56	17:03	17:11
15.4	106.7	D17	GRENADE (D17-D2)	16:12	16:59	17:06	17:14
11.8	110.3	D2	MERVILLE		17:04	17:11	17:20
5.7	116.4		SEILH		17:12	17:20	17:29
2.2	119.9		Carrefour D2-VC		17:17	17:25	17:34
2	120.1	VC	BEAUZELLE		17:17	17:26	17:35
<b>0</b>	<b>122.1</b>		<b>BLAGNAC</b> 	<b>16:45</b>	<b>17:20</b>	<b>17:29</b>	<b>17:38</b>