

ITINÉRAIRE HORAIRE

Mercredi 19 avril 2023

Distance : 194,5 km

Caravane publicitaire

Parking : rue du Stade

Evacuation du parking : à 10h15

Passage sur la ligne de départ : à 10h20

Course

Rassemblement de départ : Potiérue

Signature : de 10h30 à 11h35

Appel : à 11h40

Départ fictif : 11h45, Potiérue, rue du marché, rue des Six Fontaines, rue de Xhéneumont, rue Amédée De Ryckel, avenue de la Libération, sur le Try, rue de Herve, N3, rue des Gaillettes, N627, rue de Maestricht




Départ réel : à 11h50, sur la N627, à 2,9 km du lieu de rassemblement

KILOMETRES				HORAIRE			
à parcourir	parcourus	ITINERAIRE		Caravane publicitaire	44 km/h	42 km/h	40 km/h
BELGIQUE							
LIÈGE ()							
		HERVE	<i>Départ fictif</i>	10:40	11:45	11:45	11:45
194.2	0	N627 HERVE	<i>Départ réel</i>	10:45	11:50	11:50	11:50
189.3	4.9	Julémont		10:52	11:57	11:57	11:57
189	5.2	Carrefour N627-N642		10:53	11:57	11:57	11:58
186.9	7.3	N642 Mortier		10:56	12:00	12:00	12:01
185.2	9	BLEGNY (N642-VC)		10:58	12:02	12:03	12:03
182.2	12	VC Bolland		11:03	12:06	12:07	12:08
178.6	15.6	Melen		11:08	12:11	12:12	12:13
176.9	17.3	Micheroux (VC-N3-N604)		11:11	12:14	12:15	12:16
174.2	20	N604 SOUMAGNE		11:15	12:17	12:19	12:20
171.2	23	OLNE		11:19	12:21	12:23	12:24
168.7	25.5	Nessonvaux (TROOZ) (N604-N61-VC)		11:23	12:25	12:26	12:28
165.7	28.5	VC Trassenster (TROOZ)		11:28	12:29	12:31	12:33
163.9	30.3	Côte de Trassenster		11:30	12:31	12:33	12:35
162.5	31.7	Banneux (SPRIMONT)		11:33	12:33	12:35	12:38
161.8	32.4	Carrefour VC-N666		11:34	12:34	12:36	12:39
160.3	33.9	N666 Louveigné (SPRIMONT) (N666-N62)		11:36	12:36	12:38	12:41
155.2	39	N62 Côte des Forges		11:43	12:43	12:46	12:48
155	39.2	Carrefour N62-N674		11:44	12:43	12:46	12:49
152.8	41.4	N674 Dolembreux (SPRIMONT)		11:47	12:46	12:49	12:52
152.8	41.4	Zone de collecte		11:47	12:46	12:49	12:52
148.1	46.1	Méry (ESNEUX) (N674-N633)		11:54	12:53	12:56	12:59
146.6	47.6	N633 Esneux (ESNEUX)		11:56	12:55	12:58	13:01
142.6	51.6	Carrefour N633-VC		12:02	13:00	13:04	13:07
139.4	54.8	VC Villers-Aux-Tours (ANTHISNES)		12:07	13:05	13:08	13:12
137.8	56.4	Hody (ANTHISNES) (VC-N638)		12:10	13:07	13:11	13:15
131.7	62.5	N638 OUFFET (N638-N66)		12:19	13:15	13:19	13:24
124.7	69.5	N66 HAMOIR (N66-N623)		12:29	13:25	13:29	13:34
116.4	77.8	N623 Carrefour N623-N638		12:42	13:36	13:41	13:47
LUXEMBOURG ()							

ITINÉRAIRE HORAIRE

KILOMETRES				HORAIRE			
à parcourir	parcourus	ITINERAIRE		Caravane publicitaire	44 km/h	42 km/h	40 km/h
115.6	78.6	N638	Jenneret (DURBUY)	12:43	13:37	13:42	13:48
LIÈGE ()							
111.3	82.9	Ocquier (CLAVIER) (N638-N641)		12:49	13:43	13:48	13:54
108.5	85.7	Zone de collecte		12:54	13:47	13:52	13:59
106	88.2	N641	Ochain (CLAVIER)	12:57	13:50	13:56	14:02
102.1	92.1	MODAVE		13:03	13:56	14:02	14:08
99.9	94.3	Pont de Bonne (N641-N636-N641) (entrée sur le circuit final)		13:06	13:59	14:05	14:11
95.1	99.1	Carrefour N641-VC		13:14	14:05	14:11	14:19
95	99.2	VC	Ereffe	13:14	14:05	14:12	14:19
92.9	101.3	Côte d'Ereffe		13:17	14:08	14:15	14:22
92.7	101.5	MARCHIN (VC-N641)		13:17	14:08	14:15	14:22
85.8	108.4	Zone de collecte		13:27	14:18	14:25	14:32
82.5	111.7	N641	HUY (N641-N698A-N698)	13:32	14:22	14:30	14:37
81.4	112.8	N698A	Passage à niveau :	13:34	14:24	14:31	14:39
80.1	114.1	Côte de Cherave		13:36	14:25	14:33	14:41
78.3	115.9	N698	Ahin (N698-N90)	13:39	14:28	14:36	14:44
77.3	116.9	N90	HUY (N90-N641-N66-VC-N66)	13:40	14:29	14:37	14:45
74.8	119.4	VC	Virage Claudy Criquelion (VC-N66)	13:44	14:33	14:40	14:49
74.4	119.8	Mur de Huy (1er passage sur la ligne d'arrivée)		13:45	14:33	14:41	14:50
69.7	124.5	N66	Strée (N66-VC)	13:52	14:40	14:48	14:57
66.8	127.4	VC	Carrefour VC-N636	13:56	14:44	14:52	15:01
62.3	131.9	N636	Pont De Bonne (N636-N641)	14:03	14:50	14:58	15:08
57.8	136.4	N641	Carrefour N641-VC	14:09	14:56	15:05	15:14
57.7	136.5	VC	Ereffe	14:10	14:56	15:05	15:15
55.6	138.6	Côte d'Ereffe		14:13	14:59	15:08	15:18
55.4	138.8	MARCHIN (VC-N641)		14:13	14:59	15:08	15:18
48.5	145.7	Zone de collecte		14:23	15:09	15:18	15:28
45.2	149	N641	HUY (N641-N698A-N698)	14:28	15:13	15:23	15:33
44.2	150	N698A	Passage à niveau :	14:30	15:15	15:24	15:35
42.8	151.4	Côte de Cherave		14:32	15:16	15:26	15:37
41	153.2	N698	Ahin (N698-N90)	14:35	15:19	15:29	15:40
40.1	154.1	N90	HUY (N90-N641-N66-VC-N66)	14:36	15:20	15:30	15:41
37.6	156.6	VC	Virage Claudy Criquelion	14:40	15:24	15:34	15:45
37.1	157.1	Mur de Huy (2ème passage sur la ligne d'arrivée)		14:41	15:24	15:34	15:46
32.3	161.9	N66	Strée (N66-VC)	14:48	15:31	15:41	15:53
30.3	163.9	Carrefour VC-N636		14:51	15:33	15:44	15:56
25.1	169.1	N636	Pont De Bonne (N636-N641)	14:59	15:41	15:52	16:04
20.6	173.6	N641	Carrefour N641-VC	15:05	15:47	15:58	16:10
20.4	173.8	VC	Ereffe	15:06	15:47	15:58	16:11
18.4	175.8	Côte d'Ereffe		15:09	15:50	16:01	16:14
18.1	176.1	MARCHIN (VC-N641)		15:09	15:50	16:01	16:14
11.3	182.9	Zone de collecte		15:19	15:59	16:11	16:24
7.9	186.3	N641	HUY (N641-N698A-N698)	15:24	16:04	16:16	16:29

ITINÉRAIRE HORAIRE

KILOMETRES		HORAIRES					
à parcourir	parcourus	ITINERAIRE		Caravane publicitaire	44 km/h	42 km/h	40 km/h
6.9	187.3	N698A	Passage à niveau :	15:26	16:05	16:17	16:31
5.6	188.6	Côte de Cherave 		15:28	16:07	16:19	16:33
3.7	190.5	N698	Ahin (N698-N90)	15:31	16:10	16:22	16:36
2.8	191.4	N90	HUY (N90-N641-N66-VC)	15:32	16:11	16:23	16:37
0.4	193.8	VC	Virage Claudy Criquelion	15:36	16:14	16:27	16:41
0	194.2	Mur de Huy 		15:36	16:15	16:27	16:41
0	194.2	HUY (MUR DE HUY) 		15:36	16:15	16:27	16:41