






CRONOTABELLA / ITINERARY TIMETABLE

	ALTEZZINE ALTITUDE	LOCALITÀ PLACE			KM PARZIALI PARTIAL KM	KM PERCORSI COVERED KM	KM DA PERCORRERE KM TO BE COVERED	MEDIA KM/ORA AVERAGE SPEED		
								43 hh.mm	41 hh.mm	39 hh.mm
PROVINCIA DI TORINO										
	256	BORGOFRANCO D'IVREA	↑	Start Village	2,4			12.35	12.35	12.35
	255	BORGOFRANCO D'IVREA	↑	km 0	0,0	0,0	152,0	12.40	12.40	12.40
	245	Banchette	↗	sp.222	8,4	8,4	143,6	12.51	12.51	12.52
	243	Loranzè	↖	sp.63	4,1	12,5	139,5	12.56	12.56	12.57
	238	Perosa Canavese-ins. sp.77	↗	sp.77	6,1	18,6	133,4	13.03	13.04	13.05
	262	Scarmagno	↑	sp.56	2,5	21,1	130,9	13.06	13.08	13.09
	234	Strambino	↗	sp.81	4,2	25,3	126,7	13.11	13.13	13.14
	230	Vische	↑	sp.84	7,4	32,7	119,3	13.20	13.22	13.24
	281	Caluso	↑	v.Europa-sp.33	5,8	38,5	113,5	13.29	13.31	13.33
	286	Bv. per Foglizzo	↑	sp.82	7,1	45,6	106,4	13.39	13.41	13.44
	251	Foglizzo	↗	v.Galliano-sp.40	4,4	50,0	102,0	13.44	13.47	13.50
	212	San Benigno Canavese	↑	v.Bianco-sp.39Dir1	7,4	57,4	94,6	13.53	13.56	13.59
	212	P.L.	↑	sp.39Dir1	1,5	58,9	93,1	13.55	13.58	14.01
	227	Lombardore	↖	sp.267-sp.39	4,6	63,5	88,5	14.01	14.05	14.09
	251	Grange di Front	↑	sp.39	4,6	68,1	83,9	14.07	14.11	14.16
	270	Front	↗	sp.13-sp.35	3,6	71,7	80,3	14.13	14.17	14.21
	314	FAVRIA	↑	C.so Matteotti- v.S.Pietro-sp.13/3	6,3	78,0	74,0	14.21	14.26	14.31
	312	P.L.	↑	sp.13/3	1,4	79,4	72,6	14.23	14.28	14.33
	304	Rivarolo Canavese	↑	C.so Italia-sp.222	1,5	80,9	71,1	14.25	14.30	14.35
	307	Ozegna	↑	sp.222	3,7	84,6	67,4	14.30	14.35	14.40
	336	Castellamonte	↑	sp.59	3,0	87,6	64,4	14.34	14.39	14.45

CRONOTABELLA / ITINERARY TIMETABLE

ALTEZZINE ALTITUDE	LOCALITÀ PLACE			KM PARZIALI PARTIAL KM	KM PERCORSI COVERED KM	KM DA PERCORRERE KM TO BE COVERED	MEDIA KM/ORA AVERAGE SPEED			
							43 hh.mm	41 hh.mm	39 hh.mm	
590	Colleretto Castelnuovo	↖	sp.45	8,0	95,6	56,4	14.46	14.52	14.58	
468	Borgiallo	↗	sp.45	4,1	99,7	52,3	14.51	14.57	15.03	
758	Loc. Faiallo (Pont Canavese)	↑	sp.46	5,9	105,6	46,4	15.05	15.12	15.20	
475	Pont Canavese	↑	v.Destefanis- sp.460	6,2	111,8	40,2	15.12	15.20	15.28	
523	Sparone (sp.460)	↖	Fraz. Piani	4,9	116,7	35,3	15.19	15.27	15.35	
966	Alpette	↑	v.Ceritti-sp.44	5,2	121,9	30,1	15.33	15.43	15.53	
438	Cuornè	↗	sp.42	9,4	131,3	20,7	15.45	15.54	16.05	
590	Prascorsano	↗	sp.42	4,3	135,6	16,4	15.51	16.01	16.13	
615	Pratiglione	↖	sp.42	3,7	139,3	12,7	15.56	16.07	16.18	
370	Rivara	↑	sp.42	6,3	145,6	6,4	16.03	16.14	16.26	
310	Busano	↖	sp.13	3,1	148,7	3,3	16.07	16.18	16.30	
	314	FAVRIA	↑	C.so Matteotti	3,3	152,0	0,0	16.11	16.23	16.35

NOTE / NOTES

-  Galleria/Tunnel: km
-  Passaggio a Livello/Level Crossing: km 58.9 - 79.4