






CRONOTABELLA / ITINERARY TIMETABLE

	ALTEZZINE ALTITUDE	LOCALITÀ PLACE		KM PARZIALI PARTIAL KM	KM PERCORSI COVERED KM	KM DA PERCORRERE KM TO BE COVERED	MEDIA KM/ORA AVERAGE SPEED			
							39 hh.mm	37 hh.mm	35 hh.mm	
PROVINCIA DI COMO										
	202	COMO	↑	Villaggio di Partenza	6,1			10.20	10.20	10.20
	287	COMO	↑	km 0	0,0	0,0	238,0	10.35	10.35	10.35
	267	Senna Comasco	↔	sp.28	3,0	3,0	235,0	10.38	10.38	10.38
	369	Cantù	↔	P.Garibaldi - sp.38	5,1	8,1	229,9	10.45	10.46	10.46
	353	Alzate Brianza	↑	v.Matteotti	6,8	14,9	223,1	10.54	10.54	10.55
	380	galleria	↑	50m	0,7	15,6	222,4	10.55	10.56	10.57
	342	Erba (Buccinigo)	↑	sp.40	4,8	20,4	217,6	11.00	11.02	11.03
	365	galleria	↑	100m	3,3	23,7	214,3	11.05	11.07	11.08
	333	Castelmarte	↑	sp.40	0,9	24,6	213,4	11.06	11.08	11.09
	386	Canzo	↔	sp.41	3,9	28,5	209,5	11.12	11.13	11.15
	440	Asso	↑	galleria - sp.41	1,6	30,1	207,9	11.14	11.16	11.18
	480	galleria	↑	70m	0,5	30,6	207,4	11.16	11.18	11.20
	755	Madonna del Ghisallo	↑	sp.41	7,7	38,3	199,7	11.28	11.30	11.33
	627	Civenna	↑	sp.41	2,1	40,4	197,6	11.30	11.33	11.36
	275	Regatola	↔	sp.582	6,6	47,0	191,0	11.38	11.42	11.45
	206	Onno	↑	sp.583	8,2	55,2	182,8	11.49	11.52	11.56
	204	galleria	↑	2200 m	4,4	59,6	178,4	11.54	11.58	12.02
	206	galleria	↑	1590 m	2,4	62,0	176,0	11.58	12.02	12.06
PROVINCIA DI LECCO										
	204	Parè	↑	sp.583	1,8	63,8	174,2	12.00	12.04	12.08
	203	Pescate	↑	sp.72	4,4	68,2	169,8	12.05	12.10	12.14
	205	Galbiate	↔	sp.59	3,5	71,7	166,3	12.11	12.15	12.20
	230	Calolziocorte	↑	v.F.lli Bonacina - v.Mandamentale	3,4	75,1	162,9	12.15	12.20	12.26
PROVINCIA DI BERGAMO										
	306	Caprino Bergamasco	↔	sp.177-ss.342	8,7	83,8	154,2	12.28	12.33	12.39
	270	San Sosimo	↑	sp.175	6,0	89,8	148,2	12.35	12.41	12.47
	291	Almenno San Bartolomeo	↑	v.Papa Giovanni XXIII-sp.172	2,9	92,7	145,3	12.39	12.45	12.52
	858	Roncola	↑	sp.172	8,2	100,9	137,1	13.00	13.07	13.16
	1036	Costa Valle Imagna	↑	sp.22	7,7	108,6	129,4	13.11	13.19	13.28
	410	Sant'Omobono Terme	↔	sp.14	9,8	118,4	119,6	13.23	13.32	13.41
	411	galleria	↑	100m	1,5	119,9	118,1	13.25	13.34	13.44

CRONOTABELLA / ITINERARY TIMETABLE

ALTEZZINE ALTITUDE	LOCALITÀ PLACE			KM PARZIALI PARTIAL KM	KM PERCORSI COVERED KM	KM DA PERCORRERE KM TO BE COVERED	MEDIA KM/ORA AVERAGE SPEED			
							39 hh.mm	37 hh.mm	35 hh.mm	
	350	Ponte Giurino	↵	sp.17	2,3	122,2	115,8	13.28	13.37	13.47
	705	Berbenno	↑	sp.32	6,8	129,0	109,0	13.45	13.55	14.07
	420	Val Brembilla	↵	sp.24	5,7	134,7	103,3	13.52	14.03	14.15
	301	Loc. Ponti-galleria	↵	80m - rampa ss.470	4,8	139,5	98,5	13.58	14.09	14.21
	320	Zogno	↑	v.Battisti-ss.470	3,1	142,6	95,4	14.02	14.13	14.26
	356	San Pellegrino Terme	↵	v.S.Carlo - sp.26	5,6	148,2	89,8	14.10	14.22	14.35
	992	Dossena	↵	sp.26	12,3	160,5	77,5	14.40	14.54	15.11
	1051	Passo della Crocetta	↑	sp.26	1,4	161,9	76,1	14.43	14.58	15.15
	926	Bv. per Oltre il Colle	↵	sp.27	3,0	164,9	73,1	14.47	15.02	15.19
	1030	Oltre il Colle	↑	sp.27	4,2	169,1	68,9	14.53	15.08	15.26
	1257	Zambla Alta	↑	sp.46	5,6	174,7	63,3	15.07	15.23	15.42
	627	Gorno	↑	sp.46	10,4	185,1	52,9	15.19	15.36	15.55
	452	Ponte Nossa	↵	ss.671	3,6	188,7	49,3	15.24	15.41	16.00
	400	Colzate	↵	v.Roma	5,6	194,3	43,7	15.30	15.48	16.08
	394	Gazzaniga	↵	sp.41	3,0	197,3	40,7	15.34	15.52	16.12
	675	Orezzo	↵	sp.41	4,4	201,7	36,3	15.45	16.03	16.24
	1058	Passo di Ganda	↑	sp.41	4,9	206,6	31,4	15.58	16.18	16.41
	946	Selvino	↑	C.so Monte Rosa- sp.36	4,3	210,9	27,1	16.03	16.23	16.47
	324	Nembro	↵	v.Roma-v.Locatelli-sp.35	11,9	222,8	15,2	16.18	16.38	17.02
	290	Alzate Lombardo	↑	sp.35	1,9	224,7	13,3	16.20	16.41	17.05
	264	Rotatoria Circonvallazione	↵	v.Bianzana - Bgo S.Caterina	5,1	229,8	8,2	16.26	16.47	17.11
	281	Bv. per Bergamo Alta	↵	v.Maironi G. da Ponte	3,1	232,9	5,1	16.30	16.52	17.16
	371	Colle Aperto	↑	vd.Mura	1,9	234,8	3,2	16.35	16.57	17.21
	248	BERGAMO	↑	v.Roma	3,2	238,0	0,0	16.39	17.01	17.25

NOTE / NOTES

 Galleria/Tunnel: km 15.6 - 23.7 - 30.6 - 59.6 - 62 - 119.9 - 139.5