














































STAD - GEMEENTE		KM +	KM -	40 KM/H	42 KM/H	44 KM/H
<b>WEST-VLAANDEREN</b>						
<b>KUURNE</b>	Officieuze start / Départ fictif / Unofficial start	0	4,4	12:10	12:10	12:10
	Brugsesteenweg (N50)	0	4,4	12:10	12:10	12:10
	Rijksweg (N36d)	0,7	3,7	12:11	12:11	12:11
	Hulstsestraat	2,4	2	12:14	12:14	12:14
	Bavikhoofsestraat	3,5	0,9	12:17	12:17	12:17
<b>OFFICIËLE START / DÉPART OFFICIEL / OFFICIAL START NA 4,4 KM NEUTRALISATIE / APRES 4,4 KM DE NEUTRALISATION / AFTER 4,4 KM DE NEUTRALISATION</b>						
	Bavikhoofsestraat	0	193,1	12:19	12:19	12:19
<b>HARELBEKE</b>	Molenstraat	0,2	192,9	12:19	12:19	12:19
	Bavikhoofsestraat	0,5	192,6	12:19	12:19	12:19
	Ringlaan (N36)	1,2	191,9	12:20	12:20	12:20
	Tunnel onder N43	2,3	190,8	12:22	12:22	12:22
	Ringlaan (N36)	2,8	190,3	12:23	12:23	12:22
<b>DEERLIJK</b>	Ringlaan (N36)	3,7	189,4	12:24	12:24	12:24
	Pontstraat	6,2	186,9	12:26	12:26	12:26
	Brug over E17	6,5	186,6	12:27	12:27	12:27
	Pontstraat	6,6	186,5	12:28	12:28	12:27
	Klijtstraat	6,8	186,3	12:29	12:29	12:29
	Wafelstraat	7,4	185,7	12:30	12:30	12:29
	Vichtesteeweg (N36)	8,5	184,6	12:32	12:31	12:30
<b>ANZEGEM - VICHTE</b>	Harelbekestraat (N36)	9,3	183,8	12:32	12:32	12:31
	Peter Benoitstraat (N36)	10,5	182,6	12:34	12:33	12:33
<b>ANZEGEM - INGOOIGEM</b>	Ingooigemstraat (N36)	11,8	181,3	12:36	12:35	12:35
	Ingooigemplaats (N36)	13,2	179,9	12:38	12:37	12:37
	Stijn Steuvelsstraat (N36)	13,8	179,3	12:39	12:38	12:37
<b>ANZEGEM - TIEGEM</b>	Hellestraat	15,1	178	12:41	12:39	12:39
<b>1. Tiegemberg 1400m - gem. 4% - max. 8%</b>		17,1	176	12:44	12:43	12:42
	Tiegemberg (N494)	17,1	176	12:44	12:43	12:42
	Kapellestraat (N494)	17,5	175,6	12:45	12:43	12:42
	Oostdorp (N36)	18,6	174,5	12:46	12:45	12:44
<b>ANZEGEM - KASTER</b>	Tiegemstraat (N36)	19,5	173,6	12:48	12:46	12:45
	Scheldestraat (N36)	20	173,1	12:49	12:47	12:46
<b>AVELGEM - KERKHOVE</b>	Bruggesteeweg (N36)	20,8	172,3	12:50	12:48	12:47
	Brugstraat (N8)	21,5	171,6	12:51	12:49	12:48
	Brug over Schelde	22	171,1	12:52	12:50	12:48
<b>OOST-VLAANDEREN</b>						
<b>KLUISBERGEN - BERCHEM</b>	Oudenaardebaan (N8)	22,2	170,9	12:52	12:50	12:48
<b>UDENAARDE - LEUPEGEM</b>	Berchemweg (N8)	25,6	167,5	12:57	12:55	12:53
<b>KM 30</b>						
	Leupegemstraat (N8)	30,5	162,6	13:04	13:02	13:00
	Passage à niveau (11u13/12u43)	30,7	162,4	13:04	13:02	13:00

STAD - GEMEENTE			KM +	KM -	40 KM/H	42 KM/H	44 KM/H
OUDENAARDE	↑ Leupegemstraat (N8)		30,7	162,4	13:04	13:02	13:00
	← Aalststraat (N46)		31,1	162	13:05	13:03	13:01
	↑ Wijnendale (N46)		31,7	161,4	13:06	13:04	13:02
	↑ M. Van Torhoutstraat (N46)		32,7	160,4	13:08	13:05	13:03
OUDENAARDE - MATER	→ Beaucarnestraat (N441)		33,9	159,2	13:09	13:07	13:05
	↑ Zwijndries (N441)		34,1	159	13:10	13:07	13:05
	↑ Katteberg (N441)		34,4	158,7	13:10	13:07	13:05
<b>2. Katteberg 900m - gem. 5,6% - max. 10,3%</b>			35,2	157,9	13:11	13:09	13:06
	↑ Natendries (N411)		35,2	157,9	13:11	13:09	13:06
	↑ Holleweg - <b>1,5 km kasseien</b>		35,9	157,2	13:12	13:10	13:07
	← Hauwaart (N8)		37,4	155,7	13:14	13:12	13:09
HOREBEKE	↑ Heerweg (N8)		39,1	154	13:17	13:14	13:12
<b>WEGWERPZONE / ZONE DE DÉCHETS / WASTE ZONE</b>							
BRAKEL - ZEGELSEM	↑ Oudenaardsestraat (N8)		41,4	151,7	13:21	13:18	13:15
BRAKEL	↑ Kleibergstraat (N8)		43,7	149,4	13:24	13:21	13:18
	← Meerbeekstraat		46	147,1	13:26	13:23	13:20
	↑ Driehoekstraat	 	46,5	147,3	13:27	13:23	13:20
	← Watermolenstraat (N462)		47,4	145,7	13:29	13:26	13:23
	↑ Moriaanstraat (N462)		47,9	145,2	13:29	13:27	13:23
	↑ Molenberg (N462)		48,3	144,8	13:31	13:27	13:24
	→ Kasteeldreef (N462)		49,3	143,8	13:33	13:29	13:24
ZOTTEGEM - ST.MARIA OUDENHOVE	↑ Brakelstraat (N462)		50,6	142,5	13:35	13:30	13:25
	← Oudenhovestraat		51,4	141,7	13:36	13:30	13:26
	↑ Sint-Goriksstraat		51,8	141,3	13:37	13:31	13:27
ZOTTEGEM - ST.GORIKS OUDENHOVE	↑ Sint-Goriksstraat		52	141,1	13:37	13:31	13:27
	← Langendries		52,7	140,4	13:38	13:32	13:28
BRAKEL - MICHELBEKE	↑ Boembeke		54,8	138,3	13:40	13:34	13:31
ZWALM - ROZEBEKE	→ Boembeekstraat		55	138,1	13:40	13:35	13:31
	↑ Sint-Annastraat		55,9	137,2	13:41	13:36	13:33
	← Vijflindenlaan		56	137,1	13:42	13:38	13:33
<b>3. Boembeek 1100m - gem. 4,8% - max. 8,2%</b>			56,6	136,5	13:43	13:39	13:36
ZWALM	← Hooglaan (N415)		56,9	136,2	13:44	13:40	13:36
	↑ Gentsestraat (N415)		57,9	135,2	13:45	13:41	13:37
	→ Boekelstraat		58,8	134,3	13:47	13:42	13:39
	↑ Malboroughstraat		59,8	133,3	13:48	13:44	13:40
ZWALM - ST. BLASIIUS BOEKEL	← Boekelbaan (N454)	 	61,4	131,7	13:51	13:46	13:42
HOREBEKE	← Meersestraat		62	131,1	13:52	13:47	13:43
	↑ Sint-Kornelisplein		64,1	129	13:55	13:50	13:46
	↑ Bovenstraat		64,2	128,9	13:55	13:50	13:46
	→ Heerweg (N8)		65,5	127,6	15:57	13:52	13:48
	← Stene (N454)		65,8	127,3	13:57	13:52	13:48
MAARKEDAL - SCHORISSE	↑ Zottegemstraat (N454)		67,4	125,7	14:00	13:55	13:50
	→ Schorissestraat (N457)		68,5	124,6	14:01	13:56	13:52
MAARKEDAL - MAARKE - KERKEM	↑ Maarkeweg (N457)		70,2	122,9	14:04	13:59	13:54
MAARDEDAL - ETIKHOVE	↑ Gansbeekstraat (N457)		71,8	121,3	14:07	14:01	13:56
	← Gieterijstraat - <b>300m kasseien</b>		72,7	120,4	14:08	14:02	13:58

STAD - GEMEENTE		KM +	KM -	40 KM/H	42 KM/H	44 KM/H
	← Etikhovestraat	73	120,1	14:08	14:03	13:58
	↑ Nederholbeekstraat - 300m kasseien 	73,3	119,8	14:09	14:03	13:58
	← Onderbossenaarstraat 	73,6	119,5	14:09	14:03	13:59
	→ Bossenaarstraat	74,4	118,7	14:10	14:05	14:00
	← Langekouter 	74,4	118,7	14:10	14:05	14:00
<b>4. Bossenaarstraat 1300m - gem. 5,6% - max. 9%</b> 		75	118,1	14:11	14:06	14:01
	↑ Aatse Heerweg	75,2	117,9	14:11	14:06	14:01
	← Kerkemstraat	75,8	117,3	14:12	14:07	14:02
	→ Delfdries  	75,9	117,2	14:12	14:07	14:02
	↑ Ten Houtestraat	76,9	116,2	14:14	14:08	14:03
<b>5. Berg Ten Houte 1100m - gem. 6,2% - max. 13%</b>  		78,4	114,7	14:16	14:10	14:05
	↑ Koekamerstraat	78,4	114,7	14:16	14:10	14:05
<b>RONSE</b>	↑ Koekamerstraat	79,3	113,8	14:17	14:12	14:07
<b>HENEGOUWEN / HAINAUT</b>						
<b>ELLEZELLES</b>	↑ Quatre Vents	79,4	113,7	14:17	14:12	14:07
	← Ninoofsesteenweg (N48)	80,5	112,6	14:19	14:13	14:08
<b>FLOBECQ</b>	↑ Houppe (N48)	81,3	111,8	14:19	14:14	14:09
	→ Houppe  	82,4	110,7	14:21	14:15	14:09
<b>6. La Houppe 1880m - gem. 4,8% - max. 10%</b> 		83,5	109,6	14:27	14:21	14:15
<b>WEGWERPZONE / ZONE DE DÉCHETS / WASTE ZONE</b>						
	→ Houppe	83,5	109,6	14:27	14:21	14:15
	↑ Lumen   	83,8	109,3	14:27	14:21	14:15
	↑ Bois   	85,1	108	14:29	14:23	14:17
	↑ Motte	86,2	106,9	14:31	14:24	14:19
	↗ Potterée	86,9	106,2	14:32	14:25	14:20
	↑ Rue Père Cambier	89,2	103,9	14:35	14:29	14:23
	↑ Rue de la Gare	89,5	103,6	14:36	14:29	14:23
	↑ Place André Nouille	89,9	103,2	14:36	14:30	14:24
	→ Place (N57)	89,9	103,2	14:36	14:30	14:24
	← Rue de docteur Degrave (N57)	90,1	103	14:37	14:30	14:24
<b>ELLEZELLES</b>	↑ Chemin des Carmes (N57)	91	102,1	14:38	14:31	14:25
	← Paradis	91,5	101,6	14:39	14:32	14:26
	↑ Anaise	92,3	100,8	14:40	14:33	14:27
	↑ Chaussée Brunehaut	92,5	100,6	14:40	14:33	14:27
<b>WEGWERPZONE / ZONE DE DÉCHETS / WASTE ZONE</b>						
<b>BEGIN BEVOORRADING / RAVITAILLEMENT / FOOD SUPPLIES</b> 		93,2	99,9	14:41	14:34	14:28
<b>EINDE BEVOORRADING / RAVITAILLEMENT / FOOD SUPPLIES</b> 		94,2	98,9	14:43	14:36	14:30
	↑ Chaussée Brunehaut	94,2	98,9	14:43	14:36	14:30
	→ Rue de Cornet (N529)	96	97,1	14:46	14:39	14:32
<b>FRASNES-LEZ-AVAING</b>	← Rue de la Folie (N529)	96,5	96,6	14:46	14:39	14:33
	↑ Rue Pironche (N529)	98,8	94,3	14:50	14:43	14:36
	→ Hameau des Papin	100,2	92,9	14:52	14:45	14:38
<b>7. Hameau des Papin 1200m - gem. 6,6% - max. 16,2%</b> 		101,4	91,7	14:54	14:46	14:40
	→ Rue du dieu des monts	101,4	91,7	14:54	14:46	14:40
	← Rue Houssière  	101,9	91,2	14:54	14:47	14:40
	← Rue Grandrieu	103,2	89,9	14:56	14:49	14:42

STAD - GEMEENTE		KM +	KM -	40 KM/H	42 KM/H	44 KM/H	
	↑ Rue de Lusseignies	105,2	87,9	14:59	14:52	14:45	
	↑ Rue de Ramponneau	107,4	85,7	15:03	14:55	14:49	
	→ Place de la liberté	108	85,1	15:04	14:57	14:49	
	→ Rue de Marais Gauquier	108,2	84,9	15:04	14:57	14:49	
	↑ Rue Favarte 	108,6	84,5	15:04	14:57	14:49	
	↑ Rue Bourliquet	109,1	84	15:05	14:57	14:50	
<b>8. Le Bourliquet 1300m - gem. 6,8% - max. 15,3%</b>			110,3	82,8	15:07	14:59	14:52
	→ Rue de la Croisette	110,3	82,8	15:07	14:59	14:52	
	← Rue Aulnoit	111,2	81,9	15:08	15:00	14:53	
	← Place De Saint-Sauveur	113	80,1	15:11	15:03	14:55	
	→ Rue des Combattans	113,2	79,9	15:11	14:03	14:55	
	↑ Rue Tour Notre-Dame	113,4	79,7	15:12	15:04	14:56	
	→ Mont Saint-Laurent	114	79,1	15:13	15:04	14:57	
	↶ Rue Vertes Feuilles	114,8	78,3	15:14	15:05	14:58	
<b>9. Mont Saint-Laurent 1300m - gem. 7,8% - max. 17%</b>		 	115,3	77,8	15:14	15:06	14:58
RICHTING/DIR ELLEZELLES	← Rue de Beau Site	115,3	77,8	15:14	15:06	14:58	
ELLEZELLES	↑ Tombelle	116,8	76,3	15:17	15:08	15:01	
	↑ Rue Maclinoire	118,1	75	15:19	15:10	15:02	
	← Rue de Renaix (N57)	118,5	74,6	15:19	15:10	15:02	
<b>OOST-VLAANDEREN</b>							
RONSE	↑ Elzeelsesteenweg (N57)	118,8	74,3	15:20	15:11	15:03	
	↑ Elzelestraat (N57)	121,5	71,6	15:24	15:15	15:07	
	↑ Elzelestraat (N57)	121,9	71,2	15:24	15:15	15:07	
	↑ Verlorenstraat (N57)	122	71,1	15:24	15:15	15:07	
	↑ Veemarkt (N57)	122,1	71	15:25	15:16	15:08	
	↑ Bruul  	122,2	70,9	15:25	15:16	15:08	
	↑ Stefaan-Modest Glorieuxlaan	122,4	70,7	15:25	15:16	15:08	
	← Broeke  	122,9	70,2	15:26	15:17	15:09	
	→ Oudestraat	123,5	69,6	15:27	15:18	15:10	
	→ Kruisstraat (N60)	124,2	68,9	15:29	15:19	15:11	
<b>10. Kruisberg 1400m - gem. 5,3% - max. 10,9 %</b>		 	124,9	68,2	15:29	15:20	15:12
	← Zandstraat (N425) 	124,9	68,2	15:29	15:20	15:12	
<b>11. Hotond 1200m - gem. 3,1% - max. 9 %</b>			126,1	67	15:31	15:21	15:13
	↑ Zandstraat (N425)	126,1	67	15:31	15:21	15:13	
	← Berchemsesteenweg (N36) 	127,4	65,7	15:33	15:23	15:15	
<b>WEGWERPZONE / ZONE DE DÉCHETS / WASTE ZONE</b>							
	→ Rozenaaksesteenweg	129,1	64	15:35	15:26	15:17	
<b>HENEGOUWEN / HAINAUT</b>							
RUSSEIGNIES	↑ Chaussée de Renaix 	130,4	62,7	15:37	15:28	15:19	
	→ Rue des Chapelles  	130,7	62,4	15:38	15:28	15:19	
	→ Rue du Trieu	131,7	61,4	15:39	15:29	15:21	
<b>12. Cote du Trieu 1260m - gem. 7% - max. 13%</b>			133,5	59,6	15:42	15:32	15:23
<b>OOST-VLAANDEREN</b>							
KLUISBERGEN	→ Drogenbroodstraat	133,5	59,6	15:42	15:32	15:23	
	← Ronde van Vlaanderenstraat	133,7	59,4	15:42	15:32	15:24	
	← Ronsebaan (N36)	134,2	58,9	15:43	15:33	15:24	

STAD - GEMEENTE		KM +	KM -	40 KM/H	42 KM/H	44 KM/H
	← Kieverstraat	136,1	57	15:46	15:36	15:27
	→ Hoogweg	137,2	55,9	15:47	15:37	15:28
	← T-kruispunt - Li Hoogweg volgen	138,1	55	15:49	15:39	15:30
	↑ Hoogweg 	138,9	54,2	15:50	15:40	15:31
	← Hoogweg	139,1	54	15:50	15:40	15:31
	→ Hoogweg	139,2	53,9	15:50	15:40	15:31
<b>KLUISBERGEN - RUIEN</b>	↑ Buissestraat 	139,7	53,4	15:51	15:41	15:32
	→ Bergstraat	140,2	52,9	15:52	15:42	15:32
	<b>13. Kluisberg 1100m - gem. 6% - max. 11%</b> 	140,8	52,3	15:53	15:42	15:33
	→ Bergstraat	140,8	52,3	15:53	15:42	15:33
<b>HENEGOUWEN / HAINAUT</b>						
<b>MONT-DE-L'ENCLUS</b>	← Enclus du Haut	140,9	52,2	15:53	15:43	15:33
	← Rue de la Montagne	141,7	51,3	15:54	15:44	15:34
	→ Rue des Résistants	141,9	51,2	15:54	15:44	15:34
<b>MONT-DE-L'ENCLUS - ORROIR</b>	→ Chaussée de la libération 	142,2	50,9	15:55	15:45	15:35
	← Rue Deflière	143,7	49,4	15:57	15:47	15:37
<b>CELLES - ESCANAFFLES</b>	↑ Rue Monseigneur Descamps	144,3	148,8	15:58	15:47	15:38
	← Rue Monseigneur Descamps 	144,8	48,3	15:59	15:48	15:39
	→ Rue Provinciale (N391) 	145	48,1	15:59	15:48	15:39
	 Brug over Schelde	145,5	47,6	16:00	15:49	15:40
<b>WEST-VLAANDEREN</b>						
<b>AVELGEM</b>	↑ Etienne Balcaenstraat (N391)	145,6	47,5	16:00	15:49	15:40
	← Doorniksesteenweg (N353) 	146,4	46,7	16:01	15:50	15:41
	→ Okkerdriesstraat	146,7	46,4	16:02	15:51	15:41
	→ Heestertstraat	148,2	44,9	16:04	15:53	15:43
<b>ZWEVEGEM - MOEN</b>	← Okkerdries	148,4	44,7	16:04	15:53	15:43
	↑ Herembodegemstraat	148,7	44,4	16:05	15:54	15:44
	→ Bossuitstraat	149,8	43,3	16:06	15:55	15:45
	← Verzetslaan	150,2	42,9	16:07	15:56	15:46
	 Brug over kanaal Kortrijk-Bossuit	150,3	42,8	16:07	15:56	15:46
<b>ZWEVEGEM - SINT-DENIJS</b>	↑ Moenstraat	151,7	41,4	16:09	15:59	15:49
	← Driesstraat	152,9	40,2	16:11	16:00	15:50
	↑ Dalestraat	153,2	39,9	16:11	16:00	15:50
	↑ Sint-Denijsplaats	153,5	39,6	16:12	16:01	15:50
	↑ Helkijnstraat	153,8	39,3	16:12	16:01	15:51
	→ Jolainstraat	154,1	39	16:13	16:01	15:51
	↗ Kaveiestraat 	155	38,1	16:14	16:03	15:53
	↑ Zandbeekstraat	155,8	37,3	16:15	16:04	15:54
	← Beerbosstraat	159	34,1	16:20	16:08	15:58
<b>KORTRIJK - BELLEGEM</b>	↑ Beerbosstraat - 500m kasseien 	159,4	33,7	16:21	16:09	15:59
	→ Doornikserijksweg (N50)	160	33,1	16:22	16:10	15:59
	→ Perykelstraat	160,5	32,6	16:22	16:11	16:00
	→ Perykelstraat	161,2	31,9	16:23	16:12	16:01
	→ Perykelstraat	161,6	31,5	16:24	16:12	16:02
<b>ZWEVEGEM - SINT-DENIJS</b>	↑ Perykelstraat	162	31,1	16:25	16:13	16:02
	← Laatste Oortje	162,3	30,8	16:25	16:13	16:03

STAD - GEMEENTE			KM +	KM -	40 KM/H	42 KM/H	44 KM/H		
WEGWERPZONE / ZONE DE DÉCHETS / WASTE ZONE									
KORTRIJK	↑	Evangelieboomstraat			163,7	29,4	16:27	16:15	16:04
	↑	Sint-Denijsseweg			165	28,1	16:29	16:17	16:06
	→	Schaapsdreef			166,2	26,9	16:31	16:19	16:08
	↑	Ambassadeur Baertlaan			166,3	26,8	16:31	16:19	16:09
	←	Bad Godesberglaan			167	26,1	16:32	16:20	16:09
	↑	Maandagweg			167,9	25,2	16:33	16:21	16:10
	↑	Beekstraat			168,5	24,6	16:34	16:22	16:11
	↑	Hugo Verriestlaan			168,9	24,2	16:35	16:23	16:12
	←	Graaf Boudewijn IX-Laan			169,5	23,6	16:36	16:24	16:13
	↑	Filips van de Elzaslaan			169,9	23,2	16:37	16:24	16:13
	↑	Toekomststraat			170,3	22,8	16:37	16:25	16:13
	→	Doorniksewijk (N50)			170,6	22,5	16:37	16:25	16:13
	↑	Tunnel onder spoorweg			170,9	22,5	16:38	16:25	16:14
	↑	Doorniksestraat			171	22,1	16:38	16:26	16:14
	↑	Grote Markt			171,3	21,8	16:38	16:26	16:15
	→	Onze-Lieve-Vrouwestraat			171,4	21,7	16:38	16:26	16:15
	↑	Groeningestraat			171,6	21,5	16:38	16:26	16:15
	↑	Plein			171,9	21,2	16:39	16:27	16:16
	←	Gentsestraat			172,1	21	16:39	16:27	16:16
	→	Gentsesteenweg (N43)			172,3	20,8	16:40	16:27	16:16
↑	Dwarsen R8			173,5	19,6	16:42	16:29	16:18	
HARELBEKE	↑	Kortrijksesteenweg (N43)			173,6	19,5	16:42	16:29	16:18
	←	Vlasstraat			175,1	18	16:44	16:31	16:20
KUURNE		Brug over Leie			175,2	17,9	16:44	16:31	16:20
	↑	Harelbeeksestraat			175,3	17,8	16:44	16:31	16:20
	←	Harelbeeksestraat			175,5	17,6	16:44	16:31	16:20
	→	Beemdenlaan			175,6	17,5	16:45	16:32	16:21
	→	Weidenstraat			175,9	17,2	16:45	16:32	16:21
	←	Steenhovenstraat			176,2	16,9	16:46	16:33	16:21
	→	Bavikhoofsestraat			176,6	16,5	16:46	16:33	16:21
HARELBEKE	↑	Molenstraat			176,9	16,2	16:46	16:34	16:22
	←	Rijksweg (N36d)			177,3	15,8	16:47	16:35	16:23
KUURNE	↑	Rijksweg (N36d)			177,9	15,2	16:48	16:35	16:24
WEGWERPZONE / ZONE DE DÉCHETS / WASTE ZONE									
	←	Brugsesteenweg (N50)			179,8	13,3	16:51	16:38	16:26
AANKOMSTLIJN / LIGNE D'ARRIVÉE (+ 1 PLAATSELIJKE RONDE VAN 12,6KM)					180,5	12,6	16:52	16:39	16:27
plastibac <sup>®</sup> TROPHEE									
KORTRIJK	↑	Brugsesteenweg (N50)			180,5	12,6	16:52	16:39	16:27
	↑	Dwarsen R8			182,6	10,5	16:55	16:42	16:30
	↑	Brugsesteenweg (N50)			182,7	10,4	16:55	16:42	16:30
	←	Roterijstraat			183,5	9,6	16:56	16:43	16:31
	←	Burg. Vercruysselaan (R36)			183,9	9,2	16:57	16:44	16:32
		Brug over Leie			184,3	8,8	16:58	16:45	16:33
	↑	Minister Liebaertlaan			184,6	8,5	16:58	16:45	16:33
←	Gentsesteenweg (N43)			185	8,1	16:59	16:46	16:33	

STAD - GEMEENTE			KM +	KM -	40 KM/H	42 KM/H	44 KM/H
HARELBEKE	Dwarsen R8		186,1	7	17:01	16:47	16:34
	Kortrijksesteenweg (N43)		186,2	6,9	17:01	16:47	16:35
	Vlasstraat		187,1	6	17:03	16:50	16:37
KUURNE	Brug over Leie		187,6	5,5	17:03	16:50	16:37
	Harelbeeksestraat		187,6	5,5	17:03	16:50	16:37
	Harelbeeksestraat		187,3	5,8	17:03	16:50	16:37
	Beemdenlaan		188	5,1	17:04	16:51	16:38
	Weidenstraat		188,5	4,6	17:04	16:51	16:38
	Steenhovenstraat		188,8	4,3	17:05	16:52	16:39
HARELBEKE	Bavikhoofsestraat		189,2	3,9	17:05	16:52	16:39
	Molenstraat		189,5	3,6	17:06	16:53	16:40
	Rijksweg (N36d)		189,9	3,2	17:06	16:53	16:40
KUURNE	Rijksweg (N36d)		190,5	2,6	17:07	16:54	16:41
<b>WEGWERPZONE / ZONE DE DÉCHETS / WASTE ZONE</b>							
	Brugsesteenweg (N50)		192,3	0,8	17:10	16:56	16:44
<b>AANKOMST / ARRIVEE / ARRIVAL</b>			193,1	0,00	17:11	16:57	16:45

Afleiding volgwegens: op 1,2 km van de aankomstlijn links

Déviation des voitures suiveuses : à 1,2 km de la ligne d'arrivée à gauche

Legende					
	Rondpunt / Rond point		Helling / Côte		Wegversmalling / Route se rétrécit
	Links / A gauche		Vluchtheuvel / Ilot directionnel		Verkeerslichten / Feux de circulation
	Rechts / A droite		Doortocht trein / Passage à niveau		Brug / Pont / Bridge
	Rechtdoor / Tout droit		Asverschuiving		Tunnel
			Kasseien / Pavés / Cobblestones		