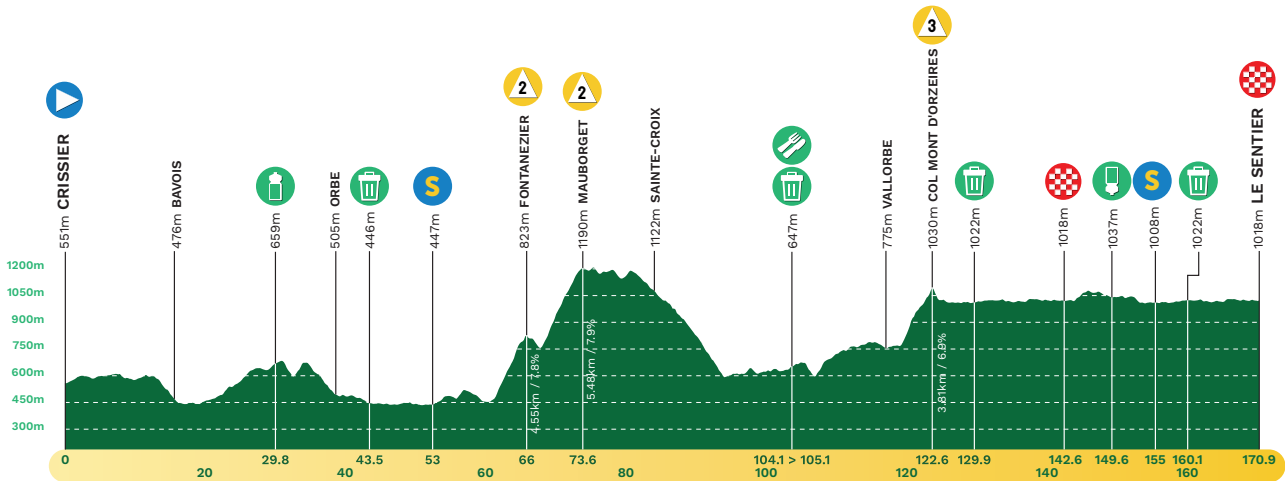


# CRISSIER - VALLÉE DE JOUX

## 1ÈRE ÉTAPE - MERCREDI 26 AVRIL 2023



### 1ère étape Crissier - Vallée de Joux Mercredi 26 avril 2023

Montée 2557▲ Temps prévu 4h 10min

Descente 2091▼ Moyenne horaire 41,0 km/h

Kilomètres			Horaires (Heure locale)		
altitude	du départ	de l'arrivée	Lieu	Caravane	
				39,5	41,0
				km/h	km/h

#### Contrôle des signatures jusqu'à 13h10

<b>DN</b>	Neutralisation 2,4 km	Place de la Salle des spectacles, bifurcation, à droite, Route de la Carrière, giratoire, à gauche, Rue du Centre, bifurcation, à droite, Rue d'Yverdon, bifurcation, à droite, Rue du Timonet, hauteur parking à droite avant chemin de la Frayée	12:30	13:15	13:15	13:15
-----------	-----------------------	--	-------	-------	-------	-------

<b>D</b>	551	0.0	170.9	<b>Crissier</b>	Rue du Timonet, hauteur parking	12:35	13:20	<b>13:20</b>	13:20
	578	1.3	169.6		giratoire, tout droit, Cheseaux		13:21	<b>13:21</b>	13:21
	588	1.7	169.2	<b>Cheseaux</b>			13:22	<b>13:22</b>	13:22
	597	2.2	168.7		îlot		13:22	<b>13:22</b>	13:22
	597	2.2	168.7		giratoire, à gauche, par la gauche, Yverdon - Echallens		13:22	<b>13:22</b>	13:22
	595	2.4	168.5		tunnel de 530 m.		13:22	<b>13:22</b>	13:22
	602	3.0	167.9		giratoire, à gauche, par la gauche Cossonay - Orbe		13:23	<b>13:23</b>	13:23
	602	5.1	165.8		bifurcation, à droite, Bioley-Orjulaz - Bournens		13:26	<b>13:26</b>	13:26
	603	6.3	164.6		giratoire, tout droit, Orbe - Bettens		13:28	<b>13:27</b>	13:27
	608	7.2	163.7		bifurcation, tout droit, Orbe - Bettens		13:29	<b>13:28</b>	13:28
	588	8.6	162.3	<b>Bettens</b>	rétrécissement		13:30	<b>13:30</b>	13:30
	586	8.7	162.2		rétrécissement à gauche puis à droite		13:31	<b>13:30</b>	13:30
	587	8.8	162.1		rétrécissement		13:31	<b>13:30</b>	13:30
	583	9.2	161.7		bifurcation, tout droit, Yverdon - Orbe		13:31	<b>13:31</b>	13:30
	584	9.4	161.5		2 rétrécissements à suivre à droite, puis à gauche		13:31	<b>13:31</b>	13:31
	582	10.3	160.6	<b>Oulens</b>	rétrécissement		13:33	<b>13:32</b>	13:32
	585	10.5	160.4		rétrécissement		13:33	<b>13:33</b>	13:32
	591	10.9	160.0		bifurcation, à droite, Chavornay		13:34	<b>13:33</b>	13:33
	476	15.8	155.1	<b>Bavois</b>			13:40	<b>13:40</b>	13:39
	470	16.0	154.9		bifurcation, à gauche, à 180° La Sarraz		13:41	<b>13:40</b>	13:39
	444	18.1	152.8		rétrécissement		13:44	<b>13:43</b>	13:42

1ère étape Crissier - Vallée de Joux						Mercredi 26 avril 2023		
Montée		2557 ▲		Temps prévu 4h 10min				
Descente		2091 ▼		Moyenne horaire 41,0 km/h				
altitude	Kilomètres		Lieu		Horaires (Heure locale)			
	du départ	de l'arrivée			Caravane	39,5 km/h	41,0 km/h	42,5 km/h
462	20.5	150.4		<i>bifurcation, tout droit, Orny - la Sarraz</i>	13:47	<b>13:46</b>	13:45	
462	20.5	150.4	<b>Orny</b>		13:01	13:47	<b>13:46</b>	
	462	20.6	150.3	<i>ralentisseur</i>	13:47	<b>13:46</b>	13:45	
	473	21.3	149.6	<i>ralentisseur</i>	13:48	<b>13:47</b>	13:46	
	484	21.9	149.0	<i>bifurcation, à droite, Pontarlier - Vallorbe</i>	13:49	<b>13:48</b>	13:47	
	484	22.1	148.8	<b>Pompaples</b>	13:49	<b>13:48</b>	13:47	
	489	22.2	148.7	<i>îlot</i>	13:50	<b>13:48</b>	13:47	
	490	22.4	148.5	<i>ralentisseur</i>	13:04	13:50	<b>13:49</b>	
	514	22.9	148.0	<i>ralentisseur</i>	13:51	<b>13:49</b>	13:48	
	521	23.1	147.8	<i>ralentisseur</i>	13:51	<b>13:50</b>	13:49	
	555	24.7	146.2	<i>bifurcation, tout droit, Vallorbe</i>		13:53	<b>13:52</b>	
	641	28.0	142.9	<i>bifurcation, tout droit, Vallorbe</i>	13:59	<b>13:57</b>	13:56	
	659	29.8	141.1	<i>3 îlots à suivre</i>	14:01	<b>14:00</b>	13:58	
	686	31.0	139.9	<i>bifurcation, à droite, Les Clées</i>	14:03	<b>14:02</b>	14:00	
	597	32.8	138.1	<b>Les Clées</b>	14:06	<b>14:04</b>	14:03	
	608	33.0	137.9	<i>bifurcation, à droite</i>	14:06	<b>14:05</b>	14:03	
	673	34.6	136.3	<i>bifurcation, à droite, Orbe - Montcherand</i>	14:09	<b>14:07</b>	14:05	
	543	37.6	133.3	<b>Montcherand</b>	14:13	<b>14:12</b>	14:10	
	505	38.5	132.4	<b>Orbe</b>	14:15	<b>14:13</b>	14:11	
	500	38.9	132.0	<i>2 îlots à suivre</i>	14:15	<b>14:13</b>	14:12	
	483	39.3	131.6	<i>giratoire, tout droit, par la gauche, Neuchâtel - Yverdon</i>	14:16	<b>14:14</b>	14:12	
	489	39.5	131.4	<i>2 îlots à suivre</i>	14:17	<b>14:14</b>	14:12	
	489	39.8	131.1	<i>giratoire, tout droit, Neuchâtel - Yverdon</i>	14:17	<b>14:15</b>	14:13	
	494	40.8	130.1	<i>bifurcation, tout droit, Yverdon - Mathod</i>	14:18	<b>14:16</b>	14:14	
	446	43.5	127.4	<b>Zone de déchets sur 500m.</b>	14:23	<b>14:20</b>	14:18	
	446	44.2	126.7	<b>Mathod</b>	13:37	14:24	<b>14:21</b>	
	445	44.4	126.5	<i>îlot</i>	14:24	<b>14:22</b>	14:20	
	445	44.7	126.2	<i>bifurcation, à gauche, Grandson - Ste-Croix</i>	14:25	<b>14:22</b>	14:20	
	447	44.9	126.0	<i>rétrécissement</i>	14:25	<b>14:23</b>	14:20	
	452	48.7	122.2	<i>bifurcation, à droite, Yverdon</i>	14:31	<b>14:28</b>	14:26	
	447	48.9	122.0	<i>bifurcation, à gauche, Montagny - Valeyres</i>	14:31	<b>14:29</b>	14:26	
	451	49.0	121.9	<b>Montagny</b>	14:31	<b>14:29</b>	14:26	
	448	49.6	121.3	<i>rétrécissement</i>	14:32	<b>14:30</b>	14:27	
	440	49.7	121.2	<i>ralentisseur</i>	14:32	<b>14:30</b>	14:27	
	440	49.9	121.0	<i>rétrécissement</i>	14:33	<b>14:30</b>	14:27	
	441	50.0	120.9	<i>rétrécissement</i>	14:33	<b>14:30</b>	14:28	
	441	50.1	120.8	<i>bifurcation, à gauche, îlot, route de la Brinaz</i>	14:33	<b>14:30</b>	14:28	
	441	50.3	120.6	<i>bifurcation, à droite</i>	14:33	<b>14:31</b>	14:28	
	441	50.3	120.6	<i>passage à niveau</i>	14:33	<b>14:31</b>	14:28	
	440	50.5	120.4	<b>Les Tuileries</b>	14:34	<b>14:31</b>	14:28	
	435	51.2	119.7	<i>bifurcation, à gauche, Grandson, îlot</i>	14:35	<b>14:32</b>	14:29	
	434	51.3	119.6	<i>îlot</i>	14:35	<b>14:32</b>	14:30	
	435	52.2	118.7	<b>Grandson</b>	14:36	<b>14:33</b>	14:31	
	436	52.3	118.6	<i>rétrécissement</i>	14:36	<b>14:34</b>	14:31	
	447	53.0	117.9	<b>SPRINT JOUEZSPORT</b>	14:38	<b>14:35</b>	14:32	
	462	53.8	117.1	<i>bifurcation, à gauche, Mauborget - Fiez</i>	14:39	<b>14:36</b>	14:33	



















## 1ère étape Crissier - Vallée de Joux

Mercredi 26 avril 2023

Montée 2557▲ Temps prévu 4h 10min

Descente 2091▼ Moyenne horaire 41,0 km/h

altitude	Kilomètres		Lieu		Horaires (Heure locale)			
	du départ	de l'arrivée			Caravane	39,5 km/h	41,0 km/h	42,5 km/h
508	56.8	114.1	<b>Fiez</b>			14:43	<b>14:40</b>	14:37
 520	57.0	113.9		<i>bifurcation, à droite, ralentisseur</i>		14:44	<b>14:41</b>	14:38
518	57.2	113.7		<i>bifurcation, tout droit, Onnens - Champagne</i>		14:44	<b>14:41</b>	14:38
474	59.4	111.5	<b>Champagne</b>			14:48	<b>14:44</b>	14:41
453	59.8	111.1		<i>bifurcation, à gauche</i>	14:01	14:48	<b>14:45</b>	14:42
453	59.8	111.1		<i>bifurcation, tout droit</i>		14:48	<b>14:45</b>	14:42
453	59.9	111.0		<i>bifurcation, à gauche, Onnens - Bonvillars</i>		14:48	<b>14:45</b>	14:42
456	60.9	110.0	<b>Bonvillars</b>			14:50	<b>14:47</b>	14:43
466	61.2	109.7		<i>bifurcation, à gauche, Villars-Burquin</i>		14:51	<b>14:47</b>	14:44
474	61.5	109.4	<b>Début GPM 2 Fontanezier</b>	<i>4,55 km pente moy. 7,8% max. 12%</i>		14:52	<b>14:48</b>	14:45
817	65.9	105.0	<b>Fontanezier</b>			15:06	<b>15:02</b>	14:59
823	66.0	104.9	<b>GPM 2 Fontanezier</b>			15:06	<b>15:02</b>	14:59
834	66.0	104.9		<i>bifurcation, à gauche, Villars-Burquin - Mauborget</i>	14:18	15:06	<b>15:02</b>	14:59
810	66.9	104.0	<b>Romairon</b>			15:07	<b>15:03</b>	15:00
766	67.7	103.2	<b>Villars-Burquin</b>			15:08	<b>15:04</b>	15:01
754	68.1	102.8		<i>bifurcation, à droite, Mauborget</i>		15:10	<b>15:06</b>	15:02
754	68.2	102.7	<b>Début GPM 2 Mauborget</b>	<i>5,48 km pente moy. 7,9% max. 12%</i>		15:10	<b>15:06</b>	15:02
1159	73.1	97.8	<b>Mauborget</b>			15:26	<b>15:22</b>	15:17
1190	73.6	97.3	<b>GPM 2 Mauborget</b>			15:27	<b>15:22</b>	15:18
1201	74.3	96.6		<i>bifurcation, à gauche, Ste-Croix - Bullet</i>		15:28	<b>15:23</b>	15:19
1158	79.2	91.7	<b>Bullet</b>			15:36	<b>15:31</b>	15:26
1144	79.6	91.3		<i>bifurcation, tout droit, Ste-Croix - Les Rasses</i>		15:37	<b>15:32</b>	15:27
1178	80.7	90.2	<b>Les Rasses</b>			15:38	<b>15:33</b>	15:29
1153	82.3	88.6	<b>Les Replans</b>			15:40	<b>15:35</b>	15:30
1122	83.2	87.7	<b>Sainte-Croix</b>			15:41	<b>15:36</b>	15:31
1081	84.2	86.7		<i>bifurcation, à gauche, Yverdon</i>		15:42	<b>15:37</b>	15:32
613	93.9	77.0	<b>Vuiteboeuf</b>			15:51	<b>15:46</b>	15:41
610	94.0	76.9		<i>bifurcation, à droite, Orbe - Baulmes</i>		15:51	<b>15:46</b>	15:41
 607	96.4	74.5		<i>passage à niveau</i>		15:55	<b>15:49</b>	15:44
617	97.4	73.5	<b>Baulmes</b>			15:57	<b>15:51</b>	15:46
643	98.7	72.2		<i>bifurcation, à gauche, Vallorbe</i>		15:59	<b>15:53</b>	15:47
620	101.9	69.0		<i>bifurcation, tout droit, L'Abergement - Vallorbe</i>		16:04	<b>15:58</b>	15:52
647	104.1	66.8	<b>Début zone de déchets</b>			16:07	<b>16:01</b>	15:55
654	104.3	66.6	<b>Début ravitaillement</b>		15:18	16:07	<b>16:01</b>	15:56
667	104.9	66.0	<b>Fin ravitaillement</b>			16:08	<b>16:02</b>	15:56
668	105.1	65.8	<b>Fin zone de déchets</b>			16:09	<b>16:02</b>	15:57
673	105.3	65.6		<i>bifurcation, tout droit, Les Clées</i>		16:09	<b>16:03</b>	15:57
626	106.8	64.1	<b>Les Clées</b>			16:11	<b>16:05</b>	15:59
686	108.9	62.0		<i>bifurcation, à droite, Vallorbe - Le Day</i>		16:15	<b>16:08</b>	16:02
787	116.2	54.7		<i>îlot</i>		16:26	<b>16:19</b>	16:13
775	116.7	54.2	<b>Vallorbe</b>			16:27	<b>16:20</b>	16:13
 751	117.6	53.3		<i>giratoire, à droite, Yverdon - Pontarlier</i>		16:28	<b>16:21</b>	16:15
764	117.8	53.1		<i>bifurcation, à gauche, Vallée de Joux - Col du Mt-d'Orzeires</i>		16:28	<b>16:22</b>	16:15
767	117.9	53.0		<i>bifurcation, à gauche, Vallée de Joux - Col du Mt-d'Orzeires</i>		16:29	<b>16:22</b>	16:15
 761	118.0	52.9		<i>rétrécissement</i>		16:29	<b>16:22</b>	16:15
767	118.4	52.5		<i>bifurcation, tout droit, Vallée de Joux - Col du Mt-d'Orzeires</i>		16:30	<b>16:23</b>	16:16

1ère étape Crissier - Vallée de Joux							Mercredi 26 avril 2023		
Montée	2557 ▲		Temps prévu 4h 10min						
Descente	2091 ▼		Moyenne horaire 41,0 km/h						
altitude	Kilomètres		Lieu		Caravane	Horaires (Heure locale)			
	du départ	de l'arrivée				39,5 km/h	41,0 km/h	42,5 km/h	
767	119.8	51.1	<b>Début GPM 3 Col Mont d'Orzeires</b>	3,81 km pente moy. 6,9% max. 11%		16:34	<b>16:27</b>	16:20	
	795	120.2	50.7	tunnel 125 m.		16:36	<b>16:28</b>	16:22	
1030	122.6	48.3	<b>GPM 3 Col Mont d'Orzeires</b>			16:38	<b>16:31</b>	16:24	
1011	126.2	44.7	<b>Le Pont</b>			16:42	<b>16:35</b>	16:28	
1007	126.4	44.5		bifurcation, à gauche, Lausanne - L'Isle		16:42	<b>16:35</b>	16:28	
1008	127.0	43.9		bifurcation, à droite, La Cure - Le Brassus		16:43	<b>16:35</b>	16:29	
1013	128.8	42.1	<b>L'Abbaye</b>			16:45	<b>16:38</b>	16:31	
1022	129.9	41.0	<b>Zone de déchets sur 500m.</b>			16:47	<b>16:39</b>	16:32	
1026	132.5	38.4	<b>Les Bioux</b>		16:04	16:50	<b>16:43</b>	16:35	
	1026	134.1	36.8	ralentisseur		16:53	<b>16:45</b>	16:37	
1021	136.4	34.5	<b>L'Orient</b>			16:56	<b>16:48</b>	16:40	
	1012	137.7	33.2	giratoire, tout droit, Le Brassus		16:57	<b>16:49</b>	16:42	
1022	140.0	30.9	<b>Le Brassus</b>			17:00	<b>16:52</b>	16:45	
	1026	140.3	30.6	giratoire, à droite, à 180°, Le Sentier		17:01	<b>16:53</b>	16:45	
	1022	140.4	30.5	giratoire, tout droit, par la droite, Le Sentier		17:01	<b>16:53</b>	16:45	
1022	140.6	30.3		ilot		17:01	<b>16:53</b>	16:46	
1021	141.9	29.0	<b>Le Sentier</b>			17:03	<b>16:55</b>	16:47	
1018	142.6	28.3	<b>1er passage sur la ligne</b>		16:18	17:04	<b>16:56</b>	16:48	
	1012	143.0	27.9	giratoire, tout droit, par la gauche, Le Pont		17:04	<b>16:56</b>	16:49	
	1017	143.4	27.5	rétrécissement		17:05	<b>16:57</b>	16:49	
	1020	143.5	27.4	ralentisseur		17:05	<b>16:57</b>	16:49	
1037	149.6	21.3	<b>Le Lieu</b>			17:13	<b>17:05</b>	16:57	
1037	151.9	19.0	<b>Le Séchey</b>			17:16	<b>17:08</b>	17:00	
1038	153.1	17.8	<b>Les Charbonnières</b>			17:18	<b>17:09</b>	17:01	
	1008	154.5	16.4	passage à niveau		17:20	<b>17:11</b>	17:03	
1007	154.6	16.3	<b>Le Pont</b>			17:20	<b>17:11</b>	17:03	
1007	154.6	16.3		bifurcation, à droite, Lausanne - L'Isle		17:20	<b>17:11</b>	17:03	
1008	155.0	15.9	<b>SPRINT JOUEZSPORT</b>			17:20	<b>17:11</b>	17:03	
1008	155.2	15.7		bifurcation, à droite, La Cure - Le Brassus		17:21	<b>17:12</b>	17:04	
1013	157.1	13.8	<b>L'Abbaye</b>			17:23	<b>17:14</b>	17:06	
1022	160.1	10.8	<b>Zone de déchets sur 500m.</b>			17:27	<b>17:18</b>	17:10	
1026	160.7	10.2	<b>Les Bioux</b>			17:28	<b>17:19</b>	17:10	
	1026	162.3	8.6	ralentisseur		17:30	<b>17:20</b>	17:12	
1021	164.6	6.3	<b>L'Orient</b>			17:32	<b>17:23</b>	17:14	
	1012	165.9	5.0	giratoire, tout droit, Le Brassus		17:34	<b>17:24</b>	17:16	
1021	168.3	2.6	<b>Le Brassus</b>			17:36	<b>17:27</b>	17:18	
	1026	168.5	2.4	giratoire, à droite, à 180°, Le Sentier	16:51	17:36	<b>17:27</b>	17:18	
	1022	168.7	2.2	giratoire, tout droit, par la droite, Le Sentier		17:37	<b>17:27</b>	17:18	
1022	168.9	2.0		ilot		17:37	<b>17:27</b>	17:19	
1021	170.2	0.7	<b>Le Sentier</b>			17:38	<b>17:29</b>	17:20	
	1018	170.9	0.0	<b>Le Sentier, Arrivée</b>		17:39	<b>17:30</b>	17:21	
				Rue G.-H. Piguët					