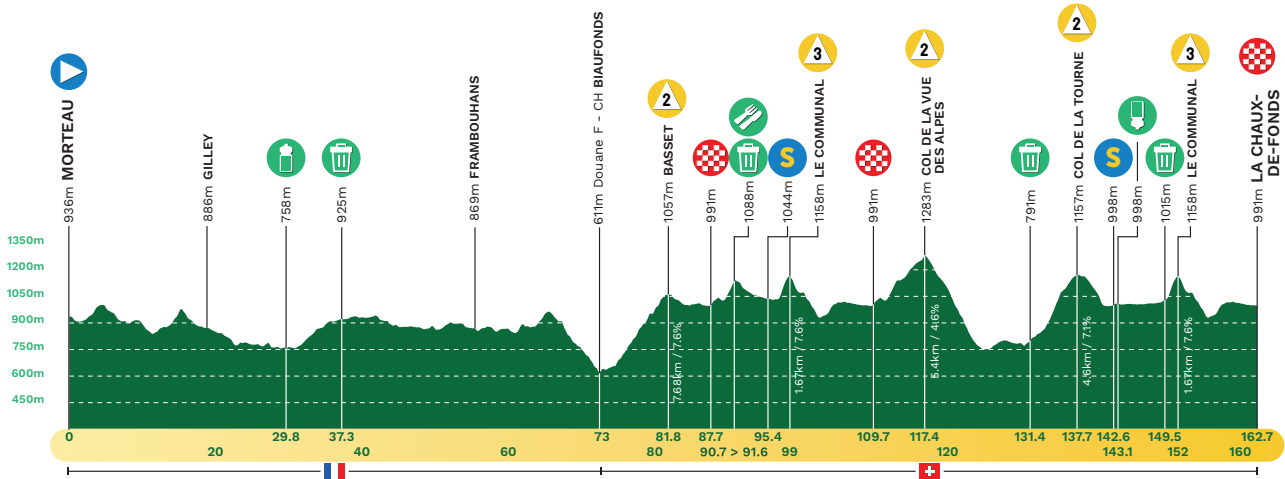


MORTEAU - LA CHAUX-DE-FONDS

2^{ÈME} ÉTAPE - JEUDI 27 AVRIL 2023



2ème étape Morteau F - La Chaux-de-Fonds

Jeudi 27 avril 2023

Montée 3172▲ Temps prévu 4h 00 min.

Descente 3117▼ Moyenne horaire 40,5 km/h

Kilomètres	Lieu			Horaires (Heure locale)		
	altitude	du départ	de l'arrivée	Caravane	39,0 km/h	40,5 km/h

Contrôle des signatures jusqu'à 13h05

DN	Neutralisation 4,8 km	Place de la Halle, devant Hôtel de Ville, Rue Gilbert Ménie, giratoire, tout droit, Rue de Louhière, giratoire, tout droit, Route de Morteau D437, Les Fins, à gauche, D461, départ réel hauteur panneau à gauche, arrêt de bus, Sous les Lavottes	12:30	13:15	13:15	13:15
-----------	-----------------------	--	-------	-------	-------	-------

D	936	0.0	162.7	Morteau F, Les Fins	D461		13:25	13:25	13:25
	911	1.6	161.1		giratoire, à gauche, par la gauche, Fournets - Luisans, D329A		13:27	13:27	13:26
	907	7.1	155.6	Les Fournets			13:34	13:33	13:33
	906	7.2	155.5		ralentisseur		13:34	13:33	13:33
	910	7.8	154.9		bifurcation, à gauche, Le Luisans - Gilley, D311		13:35	13:34	13:34
	915	9.1	153.6	Les Musses			13:36	13:36	13:35
	920	9.1	153.6		bifurcation, tout droit, Gilley D131		13:36	13:36	13:35
	886	10.1	152.6	Le Luisans			13:38	13:37	13:37
	834	12.2	150.4		bifurcation, à gauche, Gilley D131		13:40	13:40	13:39
	965	15.4	147.3		Col du Tonet, D131		13:44	13:44	13:43
	886	17.6	145.1	Gilley			13:47	13:47	13:46
	875	18.8	143.9		bifurcation, à gauche, Morteau D132	13:04	13:49	13:48	13:47
	870	19.2	143.5		giratoire, tout droit, par les 2 côtés, Morteau D132		13:49	13:49	13:48
	795	22.4	140.3		bifurcation, à gauche, Morteau D437		13:54	13:53	13:52
	765	23.2	139.5		bifurcation, à gauche, Morteau D437		13:55	13:54	13:53
	768	27.6	135.1	Pont de la Roche	D437		14:01	13:59	13:58
	756	28.3	134.4		îlot, bifurcation, tout droit, ralentisseur, Morteau D437		14:02	14:00	13:59
	758	28.4	134.3		îlot		14:02	14:00	13:59
	758	29.3	133.3		îlot		14:03	14:01	14:00
	758	29.8	132.9	Morteau F	ralentisseur		14:03	14:02	14:01

2ème étape Morteau F - La Chaux-de-Fonds **Jeudi 27 avril 2023**

Montée 3172▲ Temps prévu 4h 00 min.




Descente 3117▼ Moyenne horaire 40,5 km/h

	Kilomètres			Lieu	Horaires (Heure locale)			
	altitude	du départ	de l'arrivée		Caravane	39,0 km/h	40,5 km/h	42,0 km/h
	755	31.0	131.7	giratoire, tout droit, par la droite, Rue René Payot, D437		14:05	14:04	14:02
	761	31.4	131.3	giratoire, tout droit, Rue René Payot, D438		14:06	14:04	14:03
	765	31.4	131.2	giratoire, à gauche, par la droite, Grande Rue		14:06	14:04	14:03
	769	31.7	130.9	giratoire, à droite, Montbéliard - Besançon, Rue de la Louhière		14:06	14:05	14:03
	783	31.9	130.7	giratoire, tout droit, par la gauche, Besançon, D437		14:06	14:05	14:03
	866	34.4	128.3	Les Fins		14:10	14:08	14:07
	872	34.5	128.2	ralentisseur, giratoire, tout droit, Montbéliard, Rue Principale D437		14:10	14:08	14:07
	877	34.9	127.8	ralentisseur		14:11	14:09	14:07
	910	36.0	126.7	bifurcation, tout droit, Montbéliard, Rue de Maiche D437		14:12	14:11	14:09
	925	37.3	125.4	Zone de déchets sur 500m.		14:14	14:12	14:11
	928	38.5	124.2	bifurcation, tout droit, Montbéliard, Rue de Maiche D437	13:31	14:16	14:14	14:12
	928	38.8	123.9	Noël-Cerneux		14:16	14:15	14:13
	934	40.7	122.0	La Chenalotte		14:19	14:17	14:15
	936	40.8	121.9	ralentisseur, tout droit		14:20	14:18	14:16
	879	46.4	116.3	Le Russey		14:28	14:25	14:23
	879	46.5	116.2	ralentisseur, tout droit		14:28	14:26	14:23
	876	47.9	114.8	ralentisseur et rétrécissement		14:30	14:28	14:25
	878	48.0	114.7	bifurcation, à gauche		14:30	14:28	14:25
	872	48.4	114.3	îlot		14:31	14:28	14:26
	867	50.2	112.5	Bonnétage		14:33	14:31	14:28
	897	52.1	110.5	Les Fontenelles		14:36	14:34	14:31
	897	52.2	110.5	ralentisseur		14:36	14:34	14:31
	895	52.7	110.0	ralentisseur		14:37	14:34	14:32
	895	53.4	109.2	ralentisseur		14:38	14:36	14:33
	869	55.3	107.4	Frambouhans		14:41	14:38	14:35
	871	55.5	107.2	ralentisseur		14:41	14:38	14:36
	871	55.8	106.9	bifurcation, à droite, ralentisseur, Charquemont D201		14:42	14:39	14:36
	860	56.1	106.6	ralentisseur		14:42	14:39	14:37
	860	56.2	106.5	ralentisseur		14:42	14:40	14:37
	875	58.0	104.7	Les Ecorces	14:00	14:45	14:42	14:39
	874	58.0	104.6	giratoire, tout droit, par les 2 côtés, Charquemont D201		14:45	14:42	14:39
	867	59.2	103.5	Charquemont		14:47	14:44	14:41
	870	59.7	103.0	bifurcation, à droite		14:48	14:44	14:42
	854	60.4	102.3	ralentisseur		14:48	14:45	14:42
	850	60.5	102.2	bifurcation, à droite, La Chaux-de-Fonds, ralentisseur, D464		14:48	14:45	14:42
	966	66.1	96.6	Fournet-Blancheroche		14:55	14:51	14:48
	611	73.0	89.7	Douane France - Suisse		15:03	14:59	14:56
	611	73.1	89.6	bifurcation, à droite, La Chaux-de-Fonds		15:03	14:59	14:56
	614	73.9	88.8	2 tunnels 25m. à suivre, rétrécissement		15:04	15:00	14:57
	628	74.1	88.6	Début GPM 2 Basset 7,68 km pente moy.7,6% max. 10%		15:04	15:01	14:57
	645	75.1	87.6	tunnel 20m.		15:07	15:03	15:00
	650	75.2	87.5	tunnel 30m.		15:07	15:04	15:00
	1057	81.8	80.9	GPM 2 Basset		15:26	15:22	15:17
	1016	84.1	78.6	La Chaux-de-Fonds		15:29	15:24	15:20
	1016	84.1	78.6	îlot, rétrécissement		15:29	15:24	15:20
	997	84.6	78.1	îlot		15:30	15:25	15:21

2ème étape Morteau F - La Chaux-de-Fonds**Jeudi 27 avril 2023**

Montée 3172▲ Temps prévu 4h 00 min.

Descente 3117▼ Moyenne horaire 40,5 km/h

altitude	Kilomètres		Lieu	Caravane	Horaires (Heure locale)			
	du départ	de l'arrivée			39,0 km/h	40,5 km/h	42,0 km/h	
993	84.8	77.9						
			bifurcation, tout droit, Rue Numa Droz, Transit	14:45	15:30	15:25	15:21	
1007	85.4	77.3						
			8 îlots à suivre		15:31	15:26	15:22	
1007	86.8	75.9						
			bifurcation, à gauche, Rue du Maire Sandoz		15:32	15:28	15:23	
997	87.0	75.7						
			bifurcation, à gauche, Av. Léopold-Robert, voie de gauche		15:33	15:28	15:23	
991	87.7	75.0	1er passage sur la ligne					
			Avenue Léopold-Robert		15:33	15:29	15:24	
989	87.9	74.8						
			bifurcation, à droite, Rue du Roulage		15:34	15:29	15:24	
990	88.0	74.7						
			bifurcation, à gauche, Rue des Musées		15:34	15:29	15:25	
	991	88.1	74.6					
			giratoire, à droite, tunnel de 40m.		15:34	15:29	15:25	
991	88.1	74.5						
			bifurcation, à gauche, Rue des Régionaux		15:34	15:29	15:25	
1010	88.4	74.3						
			bifurcation, à droite, Rue du Grenier		15:35	15:30	15:26	
	1036	89.0	73.7					
			giratoire, à gauche, par la gauche, Boulevard de la Liberté		15:36	15:31	15:27	
	1026	89.7	72.9					
			giratoire, à droite, Neuchâtel		15:38	15:33	15:29	
1088	90.7	72.0	Début zone de déchets			15:41	15:36	15:31
1104	90.9	71.8	Début ravitaillement			15:41	15:36	15:31
1133	91.4	71.3	Fin ravitaillement			15:42	15:37	15:32
1139	91.6	71.1	Fin zone de déchets			15:42	15:37	15:32
1139	91.6	71.1						
			bifurcation, à droite, les Ponts-de-Martel		15:42	15:37	15:32	
1137	91.7	71.0						
			bifurcation, à droite, les Ponts-de-Martel	14:57	15:42	15:37	15:32	
1090	92.8	69.9						
			îlot		15:44	15:39	15:34	
1054	94.6	68.1						
			îlot		15:46	15:41	15:36	
1049	94.8	67.9						
			îlot		15:47	15:41	15:37	
	1046	95.0	67.7					
			passage à niveau		15:47	15:42	15:37	
1045	95.0	67.7	La Sagne Eglise		15:47	15:42	15:37	
1044	95.4	67.3	SPRINT JOUEZSPORT			15:48	15:42	15:37
1030	96.8	65.9	La Sagne		15:50	15:44	15:39	
1031	97.3	65.4						
			bifurcation, à droite, Le Locle		15:50	15:45	15:40	
1032	97.3	65.4	Début GPM 3 Le Communal		15:50	15:45	15:40	
			1,67 km pente moy. 7,6% max. 10%					
1158	99.0	63.7	GPM 3 Le Communal		15:55	15:50	15:45	
935	102.7	60.0	Le Locle		16:00	15:54	15:49	
	928	103.1	59.6					
			giratoire, à droite, Rue Gérardmer		16:00	15:54	15:49	
	933	103.4	59.3					
			giratoire, tout droit, par les 2 côtés, Rue Gérardmer		16:01	15:55	15:49	
938	103.8	58.9						
			bifurcation, à gauche		16:02	15:56	15:50	
	939	103.9	58.8					
			giratoire, à droite, La Chaux-de-Fonds		16:02	15:56	15:51	
948	104.1	58.5						
			berme centrale, par la droite		16:02	15:56	15:51	
1009	105.0	57.6						
			bifurcation, à droite, La Chaux-de-Fonds		16:04	15:58	15:52	
1010	105.3	57.4						
			bifurcation, à gauche, La Chaux-de-Fonds		16:04	15:58	15:53	
1010	105.3	57.4						
			bifurcation, à droite, La Chaux-de-Fonds		16:04	15:58	15:53	
	1018	105.6	57.1					
			giratoire, tout droit, La Chaux-de-Fonds		16:04	15:59	15:53	
1016	105.9	56.7						
			berme centrale		16:05	15:59	15:54	
	1016	106.0	56.7					
			giratoire, tout droit, Basel		16:05	15:59	15:54	
1013	106.9	55.8						
			îlot		16:07	16:01	15:55	
1013	107.2	55.5	La Chaux-de-Fonds		16:07	16:01	15:55	
			Route des Eplatures					
	1013	107.3	55.4					
			giratoire, tout droit, par les 2 côtés, berme centrale, La Chaux-de-Fonds		16:07	16:01	15:56	
	1011	107.4	55.3					
			giratoire, tout droit, par les 2 côtés, berme centrale, La Chaux-de-Fonds		16:07	16:01	15:56	
1007	107.7	55.0						
			2 îlots à suivre		16:08	16:02	15:56	
	1004	108.3	54.4					
			giratoire, tout droit, par les 2 côtés, berme centrale, La Chaux-de-Fonds		16:09	16:03	15:57	

2ème étape Morteau F - La Chaux-de-Fonds**Jeudi 27 avril 2023**

Montée 3172▲ Temps prévu 4h 00 min.



Descente 3117▼ Moyenne horaire 40,5 km/h

	Kilomètres			Lieu	Horaires (Heure locale)			
	altitude	du départ	de l'arrivée		Caravane	39,0 km/h	40,5 km/h	42,0 km/h
	997	108.8	53.9	<i>giratoire, tout droit, par la gauche, Av. Léopold-Robert, voie de gauche</i>		16:09	16:03	15:58
	991	109.7	53.0	2ème passage sur la ligne <i>Avenue Léopold-Robert</i>		16:11	16:05	15:59
	989	109.9	52.7	<i>bifurcation, à droite, Rue du Roulage</i>		16:11	16:05	15:59
	990	110.0	52.7	<i>bifurcation, à gauche, Rue des Musées</i>		16:11	16:05	15:59
	991	110.2	52.5	<i>giratoire, à droite, tunnel de 40m.</i>		16:12	16:05	16:00
	991	110.2	52.5	<i>bifurcation, à gauche, Rue des Régionaux</i>	15:27	16:12	16:06	16:00
	1010	110.5	52.2	<i>bifurcation, à droite, Rue du Grenier</i>		16:12	16:06	16:00
	1036	111.0	51.6	<i>giratoire, à gauche, par la gauche, Boulevard de la Liberté</i>		16:13	16:07	16:01
	1026	111.8	50.9	<i>giratoire, à droite, Neuchâtel</i>		16:14	16:08	16:02
	1027	112.0	50.7	Début GPM 2 Col de la Vue des Alpes <i>5,4 km pente moy.4,6% max. 10%</i>		16:15	16:08	16:02
	1138	113.7	49.0	<i>bifurcation, tout droit, Neuchâtel</i>		16:19	16:13	16:07
	1282	117.3	45.3	<i>îlot</i>		16:29	16:22	16:16
	1283	117.4	45.3	GPM 2 Col de la Vue des Alpes		16:29	16:22	16:16
	1071	121.2	41.5	Les Hauts-Geneveys		16:33	16:26	16:19
	1066	121.3	41.4	<i>îlot, berme centrale</i>		16:33	16:26	16:19
	1040	121.5	41.1	<i>îlot</i>		16:33	16:26	16:20
	895	123.4	39.3	<i>îlot</i>		16:35	16:28	16:21
	878	123.6	39.1	<i>giratoire, tout droit, par la gauche, Neuchâtel</i>		16:35	16:28	16:21
	776	125.0	37.7	Boudevilliers		16:36	16:29	16:22
	751	125.9	36.8	<i>giratoire, à droite, Rochefort - Coffrane</i>		16:37	16:30	16:23
	753	126.1	36.6	<i>îlot</i>		16:37	16:30	16:23
	800	127.9	34.8	<i>giratoire, tout droit, par les 2 côtés</i>		16:40	16:32	16:26
	800	127.9	34.8	Coffrane	15:55	16:40	16:32	16:26
	803	128.1	34.6	<i>berme centrale, îlot</i>		16:40	16:33	16:26
	803	128.2	34.4	<i>îlot</i>		16:40	16:33	16:26
	795	128.9	33.7	<i>îlot</i>		16:41	16:34	16:27
	795	129.2	33.5	<i>giratoire, tout droit, par la droite</i>		16:41	16:34	16:27
	791	130.5	32.2	<i>bifurcation, à gauche, Montmollin, Grand-Rue</i>		16:43	16:36	16:29
	789	130.5	32.2	Montmollin		16:43	16:36	16:29
	770	130.9	31.7	<i>bifurcation, à droite, Ch. des Ecoliers</i>		16:44	16:36	16:30
	771	131.0	31.7	<i>bifurcation, à droite, Route de la Tourne</i>		16:44	16:37	16:30
	791	131.4	31.3	Zone de déchets sur 500m.		16:44	16:37	16:30
	793	131.7	31.0	<i>bifurcation, tout droit, La Chaux-de-Fonds - Boudry - Lausanne</i>		16:45	16:37	16:31
	834	133.1	29.6	Début GPM 2 Col de la Tourne <i>4,6 km pente moy.7,1% max. 10%</i>		16:49	16:41	16:34
	853	133.6	29.1	<i>bifurcation, tout droit, Le Locle - La Tourne</i>		16:50	16:43	16:36
	1129	137.1	25.6	<i>îlot</i>		17:01	16:53	16:45
	1157	137.7	25.0	GPM 2 Col de la Tourne		17:02	16:54	16:47
	1024	141.4	21.3	Les Petits-Ponts		17:07	16:59	16:51
	1007	141.7	21.0	<i>bifurcation, tout droit, Le Locle</i>		17:07	16:59	16:51
	1005	141.7	21.0	<i>bifurcation, tout droit, Vallée de la Sagne - Les Ponts-de-Martel</i>		17:07	16:59	16:51
	998	142.6	20.1	SPRINT JOUEZSPORT		17:08	17:00	16:52
	997	143.1	19.5	Les Ponts-de-Martel		17:09	17:01	16:53
	1010	143.4	19.3	<i>bifurcation, à droite, Neuchâtel</i>		17:09	17:01	16:53
	1007	143.8	18.8	<i>îlot</i>		17:10	17:02	16:54
	1015	149.5	13.2	Zone de déchets sur 500m.		17:17	17:08	17:00
	1019	149.8	12.9	La Sagne		17:17	17:09	17:01

2ème étape Morteau F - La Chaux-de-Fonds**Jeudi 27 avril 2023**

Montée 3172▲ Temps prévu 4h 00 min.

Descente 3117▼ Moyenne horaire 40,5 km/h

altitude	Kilomètres		Lieu		Horaires (Heure locale)				
	du départ	de l'arrivée			Caravane	39,0 km/h	40,5 km/h	42,0 km/h	
1030	150.3	12.4		<i>bifurcation, à 180° à gauche, Le Locle</i>		17:18	17:09	17:01	
1032	150.3	12.4	Début GPM 3 Le Communal	<i>1,67 km pente moy. 7,6% max. 10%</i>		17:18	17:09	17:01	
1158	152.0	10.7	GPM 3 Le Communal			17:22	17:13	17:05	
935	155.7	7.0	Le Locle			17:26	17:17	17:09	
↻	928	156.1	6.6	<i>giratoire, à droite, Rue Gérardmer</i>		17:26	17:17	17:09	
↻	933	156.4	6.3	<i>giratoire, tout droit, par les 2 côtés, Rue Gérardmer</i>		17:27	17:18	17:09	
	938	156.8	5.9	<i>bifurcation, à gauche</i>		17:27	17:18	17:10	
↻	939	156.9	5.8	<i>giratoire, à droite, La Chaux-de-Fonds</i>		17:27	17:18	17:10	
	948	157.1	5.5	<i>berme centrale, par la droite</i>	16:43	17:28	17:19	17:10	
	1009	158.0	4.6	<i>bifurcation, à droite, La Chaux-de-Fonds</i>		17:29	17:20	17:11	
	1010	158.3	4.4	<i>bifurcation, à gauche, La Chaux-de-Fonds</i>		17:29	17:20	17:12	
	1010	158.3	4.4	<i>bifurcation, à droite, La Chaux-de-Fonds</i>		17:29	17:20	17:12	
↻	1018	158.6	4.1	<i>giratoire, tout droit, La Chaux-de-Fonds</i>		17:30	17:20	17:12	
	1016	158.9	3.7	<i>berme centrale</i>		17:30	17:21	17:12	
↻	1016	159.0	3.7	<i>giratoire, tout droit, Basel</i>		17:30	17:21	17:12	
	1013	159.9	2.8	<i>îlot</i>		17:31	17:22	17:13	
	1013	160.2	2.5	La Chaux-de-Fonds	<i>Route des Eplatures</i>		17:31	17:22	17:14
↻	1013	160.3	2.4	<i>giratoire, tout droit, par les 2 côtés, berme centrale, La Chaux-de-Fonds</i>		17:31	17:22	17:14	
↻	1011	160.4	2.3	<i>giratoire, tout droit, par les 2 côtés, berme centrale, La Chaux-de-Fonds</i>		17:32	17:22	17:14	
	1007	160.7	2.0	<i>2 îlots à suivre</i>		17:32	17:23	17:14	
↻	1004	161.3	1.4	<i>giratoire, tout droit, par les 2 côtés, berme centrale, La Chaux-de-Fonds</i>		17:33	17:23	17:15	
↻	997	161.8	0.9	<i>giratoire, tout droit, par la gauche, Av. Léopold-Robert, voie de gauche</i>	16:48	17:33	17:24	17:15	
Ⓐ	991	162.7	0.0	Arrivée, La Chaux-de-Fonds	<i>Avenue Léopold-Robert</i>		17:34	17:25	17:16