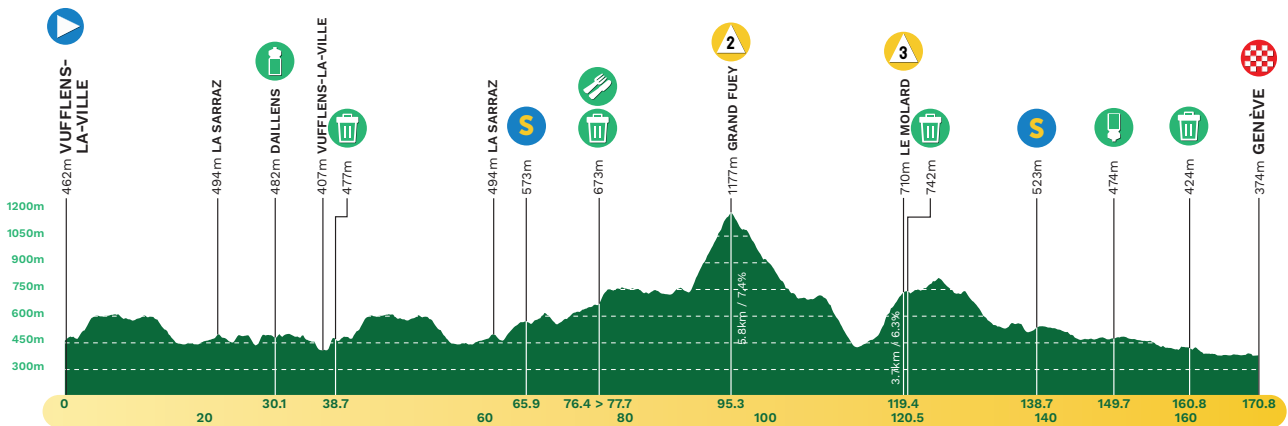


VUFFLENS-LA-VILLE - GENÈVE

5^{ÈME} ÉTAPE - DIMANCHE 30 AVRIL 2023



5ème étape Vufflens-La-Ville - Genève Dimanche 30 avril 2023

























Montée 2505 ▲ Temps prévu 4h 04min

Descente 2593 ▼ Moyenne horaire 42,0 km/h

Kilomètres			Horaires (Heure locale)		
altitude	du départ	de l'arrivée	Lieu	Caravane	
				40,5	42,0
				km/h	km/h
				43,5	km/h





















Contrôle des signatures jusqu'à 11h40

DN	Neutralisation	Distance	Lieu	Signature	11:05	11:50	11:50	11:50
	2,6 km		Vufflens-la-Ville (Camion Transport SA), à gauche, chemin de Vimoulin, à droite, Route de la Plaine, giratoire, droite, Vufflens-la-Ville, Route de Cuvillard, à droite, Grand-Rue		11:05	11:50	11:50	11:50
D	462	0.0	170.8	Vufflens-la-Ville	11:10	11:55	11:55	11:55
	479	0.3	170.5	Grand-Rue		11:55	11:55	11:55
	480	0.5	170.3	giratoire, tout droit		11:55	11:55	11:55
	488	0.8	170.0	giratoire, à gauche, par la gauche, Mex, Route de Cossonay		11:55	11:55	11:55
	488	0.8	170.0	ilot		11:56	11:56	11:56
	488	0.8	170.0	ilot		11:56	11:56	11:56
	481	1.0	169.8	Mex		11:56	11:56	11:56
	482	1.0	169.8	ilot		11:56	11:56	11:56
	475	1.5	169.3	ilot		11:57	11:57	11:56
	473	1.8	169.0	bifurcation, à droite, Chemin des Rottes		11:57	11:57	11:57
	500	2.2	168.6	tunnel, sous autoroute, 20m		11:58	11:58	11:57
	521	2.8	168.0	bifurcation, à droite, Route de Mex		11:59	11:59	11:59
	567	3.4	167.4	Sullens		12:00	12:00	12:00
	569	3.5	167.3	2 rétrécissements à suivre		12:01	12:00	12:00
	586	3.8	167.0	2 rétrécissements à suivre		12:01	12:01	12:01
	591	4.0	166.8	bifurcation, à droite, Route de Cheseaux		12:02	12:02	12:02
	602	4.8	166.0	bifurcation, à gauche, Route de Boussens		12:03	12:03	12:03
	603	6.0	164.8	giratoire, tout droit, Orbe - Bettens - Echallens		12:05	12:05	12:04
	608	6.9	163.9	bifurcation, tout droit, Orbe-Bettens		12:07	12:06	12:06







5ème étape Vufflens-La-Ville - Genève							Dimanche 30 avril 2023		
Montée		2505▲		Temps prévu 4h 04min					
Descente		2593▼		Moyenne horaire 42,0 km/h					
	Kilomètres			Lieu	Caravane	Horaires (Heure locale)			
	altitude	du départ	de l'arrivée			40,5 km/h	42,0 km/h	43,5 km/h	
	586	8.4	162.4	Bettens		12:09	12:09	12:08	
	586	8.4	162.4			12:09	12:09	12:08	
	583	9.0	161.8						
	584	9.1	161.7			12:10	12:10	12:09	
	584	9.2	161.6			12:10	12:10	12:09	
	582	10.1	160.7	Oulens		12:12	12:11	12:11	
	582	10.1	160.7			12:12	12:11	12:11	
	589	10.5	160.3			12:12	12:12	12:11	
	591	10.7	160.1			12:13	12:12	12:11	
	465	15.5	155.3	Bavois		12:18	12:17	12:16	
	465	15.5	155.3			12:18	12:17	12:16	
	463	15.6	155.2			12:18	12:17	12:16	
	460	15.6	155.2			12:18	12:17	12:16	
	444	17.9	152.9			12:21	12:20	12:20	
	462	20.2	150.6			12:25	12:24	12:23	
	462	20.3	150.5	Orny		12:25	12:24	12:23	
	462	20.4	150.4			12:25	12:24	12:23	
	466	20.6	150.2			12:25	12:24	12:23	
	473	21.1	149.7			12:26	12:25	12:24	
	484	21.7	149.1			12:27	12:26	12:25	
	494	22.0	148.8	La Sarraz		12:28	12:26	12:25	
	495	22.1	148.7			12:28	12:27	12:25	
	495	22.2	148.6			12:28	12:27	12:26	
	487	22.3	148.5			12:28	12:27	12:26	
	471	23.2	147.6	Eclépens		12:29	12:28	12:27	
	467	23.2	147.6			12:29	12:28	12:27	
	455	23.5	147.3			12:29	12:28	12:27	
	453	23.8	147.0			12:30	12:28	12:27	
	453	23.8	147.0			12:30	12:28	12:27	
	490	25.2	145.6	Lussery-Villars		12:32	12:31	12:29	
	494	26.2	144.6			12:34	12:32	12:31	
	501	28.3	142.5	Penthalaz		12:37	12:36	12:34	
	492	28.6	142.2			12:37	12:36	12:35	
	491	28.7	142.1			12:38	12:36	12:35	
	490	28.7	142.1			12:38	12:36	12:35	
	495	28.8	142.0			12:38	12:36	12:35	
	498	29.0	141.8			12:38	12:36	12:35	
	482	30.1	140.7	Daillens 		12:40	12:38	12:37	
	492	30.5	140.3			12:40	12:39	12:37	
	497	30.5	140.3			12:40	12:39	12:37	
	500	30.6	140.2			12:40	12:39	12:37	
	495	30.7	140.1			12:41	12:39	12:37	
	496	32.4	138.4			12:43	12:41	12:40	
	487	32.8	138.0	Penthalaz		12:44	12:42	12:40	
	485	32.8	138.0			12:44	12:42	12:40	
	482	33.0	137.8			12:44	12:42	12:41	

5ème étape Vuflens-La-Ville - Genève						Dimanche 30 avril 2023			
Montée		2505▲		Temps prévu 4h 04min					
Descente		2593▼		Moyenne horaire 42,0 km/h					
		Kilomètres			Horaires (Heure locale)				
		altitude	du départ	de l'arrivée	Lieu	Caravane	40,5 km/h	42,0 km/h	43,5 km/h
		485	34.1	136.7	<i>berme centrale, par la droite</i>		12:46	12:44	12:42
		485	34.1	136.7	<i>bifurcation, à droite, N°9</i>		12:46	12:44	12:42
↘		466	34.6	136.2	<i>giratoire, à droite, par la droite</i>		12:46	12:44	12:43
↘		414	37.0	133.8	<i>giratoire, à gauche, par la gauche</i>		12:49	12:47	12:45
		407	37.4	133.4	Vuflens-la-Ville		12:49	12:47	12:45
Y		406	37.5	133.3	<i>5 rétrécissements à suivre</i>	12:04	12:49	12:47	12:46
		475	38.2	132.6	<i>bifurcation, à droite, Lausanne - Crissier</i>		12:51	12:49	12:47
		477	38.7	132.1	<i>bifurcation, à gauche, Grand-Rue</i>		12:52	12:50	12:48
		477	38.7	132.1	Zone de déchets sur 500m 		12:52	12:50	12:48
↘		479	39.5	131.3	<i>giratoire, tout droit</i>	12:08	12:53	12:51	12:49
↘		480	39.7	131.1	<i>giratoire, à gauche, par la gauche, Mex, Route de Cossonay</i>		12:54	12:51	12:49
		488	40.1	130.7	<i>ilot</i>		12:54	12:52	12:50
		480	40.1	130.7	<i>ilot</i>		12:54	12:52	12:50
		481	40.3	130.5	Mex		12:54	12:52	12:50
		482	40.3	130.5	<i>ilot</i>		12:54	12:52	12:50
		475	40.8	130.0	<i>ilot</i>		12:55	12:53	12:51
		473	41.1	129.7	<i>bifurcation, à droite, Chemin des Rottes</i>		12:56	12:54	12:52
🚧		500	41.5	129.3	<i>tunnel, sous autoroute, 20m</i>		12:56	12:54	12:52
		521	42.1	128.7	<i>bifurcation, à droite, Route de Mex</i>		12:57	12:55	12:53
		567	42.7	128.1	Sullens		12:58	12:56	12:54
Y		569	42.8	128.0	<i>2 rétrécissements à suivre</i>		12:58	12:56	12:54
Y		586	43.1	127.7	<i>2 rétrécissements à suivre</i>		12:59	12:57	12:54
		591	43.3	127.5	<i>bifurcation, à droite, Route de Cheseaux</i>		12:59	12:57	12:55
		602	44.1	126.7	<i>bifurcation, à gauche, Route de Boussens</i>		13:01	12:58	12:56
↘		603	45.3	125.5	<i>giratoire, tout droit, Orbe - Bettens - Echallens</i>		13:02	13:00	12:58
		608	46.2	124.6	<i>bifurcation, tout droit, Orbe - Bettens</i>		13:04	13:01	12:59
		586	47.7	123.1	Bettens		13:06	13:04	13:01
Y		586	47.7	123.1	<i>4 rétrécissements à suivre</i>		13:06	13:04	13:01
		583	48.3	122.5	<i>bifurcation, tout droit, Yverdon - Orbe - Oulens</i>		13:07	13:05	13:02
Y		584	48.4	122.4	<i>rétrécissement</i>	12:22	13:07	13:05	13:02
Y		584	48.5	122.3	<i>rétrécissement</i>		13:08	13:05	13:03
		582	49.4	121.4	Oulens		13:09	13:06	13:04
Y		582	49.4	121.4	<i>3 rétrécissements à suivre</i>		13:09	13:06	13:04
		589	49.8	121.0	<i>bifurcation, tout droit, Chavornay - Bavois</i>		13:10	13:07	13:05
		591	50.0	120.8	<i>bifurcation, tout droit, Yverdon-Orbe</i>		13:10	13:07	13:05
		465	54.8	116.0	Bavois		13:15	13:12	13:10
Y		465	54.8	116.0	<i>rétrécissement</i>		13:15	13:12	13:10
Y		463	54.9	115.9	<i>rétrécissement</i>		13:15	13:12	13:10
		460	54.9	115.9	<i>bifurcation, à gauche 180°, La Sarraz - Orny</i>		13:15	13:12	13:10
Y	🚧	444	57.2	113.6	<i>rétrécissement, tunnel 20m</i>		13:19	13:16	13:13
		462	59.5	111.3	<i>bifurcation, à gauche, Cossonnay - La Sarraz</i>		13:23	13:19	13:16
		462	59.6	111.2	Orny		13:23	13:20	13:17
🚧		462	59.7	111.1	<i>ralentisseur</i>		13:23	13:20	13:17
🚧		466	59.9	110.9	<i>ralentisseur</i>		13:23	13:20	13:17
🚧		473	60.4	110.4	<i>ralentisseur</i>		13:24	13:21	13:18
		484	61.0	109.8	<i>bifurcation, à gauche, par la gauche, Lausanne - La Sarraz</i>		13:25	13:22	13:19

5ème étape Vufflens-La-Ville - Genève							Dimanche 30 avril 2023		
Montée		2505▲		Temps prévu 4h 04min					
Descente		2593▼		Moyenne horaire 42,0 km/h					
	Kilomètres			Lieu	Caravane	Horaires (Heure locale)			
	altitude	du départ	de l'arrivée			40,5 km/h	42,0 km/h	43,5 km/h	
	494	61.3	109.5	La Sarraz		13:25	13:22	13:19	
▲	495	61.4	109.4			13:26	13:22	13:19	
↻	495	61.4	109.4			13:26	13:22	13:19	
▲	472	62.1	108.7			13:27	13:23	13:20	
	573	65.9	104.9	Sprint JOUEZSPORT	S	13:32	13:29	13:26	
	566	66.2	104.6	Cossonay		13:33	13:29	13:26	
↻	564	66.4	104.4			13:33	13:30	13:26	
↻	561	66.9	103.9			13:34	13:30	13:27	
↻	569	67.1	103.7			12:49	13:31	13:27	
↻	582	67.3	103.5			13:35	13:31	13:28	
	572	69.9	100.9	La Chaux		13:38	13:35	13:31	
	563	70.8	100.0			13:40	13:36	13:33	
	626	73.3	97.5	Cuarnens		13:44	13:40	13:36	
↻	620	73.6	97.2			12:59	13:40	13:37	
	658	75.6	95.2	L'Isle		13:47	13:43	13:39	
	661	76.2	94.6			13:48	13:44	13:40	
	673	76.4	94.4	Début zone de déchets	🗑️	13:49	13:44	13:41	
	675	76.6	94.2	Début ravitaillement	🍴	13:49	13:45	13:41	
	745	77.6	93.2	Fin de ravitaillement	🍴	13:52	13:47	13:44	
	756	77.7	93.1	Fin zone de déchets	🗑️	13:52	13:48	13:44	
	756	77.7	93.1			13:52	13:48	13:44	
	755	81.4	89.4	Montricher		13:58	13:54	13:49	
	748	81.8	89.0			13:59	13:54	13:50	
	752	82.0	88.8			13:59	13:55	13:50	
	735	82.6	88.2			14:00	13:55	13:51	
Y	735	82.6	88.2			14:00	13:55	13:51	
	747	84.5	86.3	Mollens		14:03	13:58	13:54	
	748	87.5	83.3	Bérolle		14:08	14:03	13:59	
	735	88.3	82.5			14:09	14:04	14:00	
	736	89.4	81.4	Début GPM 2 Grand Fuey	5,8km pente moy. 7,4%, max. 12%	14:12	14:07	14:03	
	1177	95.3	75.5	GPM 2 Grand Fuey		14:29	14:24	14:18	
	1177	95.3	75.5			14:29	14:24	14:18	
	995	98.7	72.1	St-George		14:32	14:27	14:22	
	936	99.6	71.2			14:33	14:28	14:22	
	891	100.8	70.0			14:34	14:29	14:23	
	728	103.7	67.1	Gimel		14:37	14:31	14:26	
▲	729	104.1	66.7			14:38	14:32	14:26	
	729	104.2	66.6			14:38	14:32	14:26	
	710	104.6	66.2			14:38	14:32	14:27	
↻	696	106.6	64.2			13:55	14:34	14:29	
	550	111.0	59.8			14:44	14:38	14:33	
	509	111.6	59.2	Mont-sur-Rolle		14:45	14:39	14:33	
Y	503	111.7	59.1			14:45	14:39	14:33	
↻	472	112.2	58.6			14:46	14:39	14:34	
↻	428	113.0	57.8			14:46	14:40	14:34	
↻	426	113.6	57.2			14:47	14:41	14:35	

5ème étape Vuflens-La-Ville - Genève						Dimanche 30 avril 2023		
Montée		2505▲		Temps prévu 4h 04min				
Descente		2593▼		Moyenne horaire 42,0 km/h				
	Kilomètres			Lieu	Caravane	Horaires (Heure locale)		
	altitude	du départ	de l'arrivée			40,5 km/h	42,0 km/h	43,5 km/h
	435	114.0	56.8			14:48	14:42	14:36
	468	115.6	55.2			14:50	14:44	14:38
	469	115.7	55.1	Gilly		14:51	14:44	14:38
	469	115.7	55.1	Début GPM 3 Le Molard 3,7km pente moy.6,3%, max.14%		14:51	14:44	14:38
	471	115.7	55.1			14:51	14:44	14:38
	478	115.9	54.9			14:51	14:45	14:39
	480	116.0	54.8			14:51	14:45	14:39
	483	116.1	54.7			14:52	14:45	14:39
	496	116.4	54.4			14:52	14:46	14:40
	710	119.4	51.4	GPM 3 Le Molard		14:59	14:53	14:47
	742	120.5	50.3	Zone de déchets sur 500m 		15:02	14:55	14:49
	727	120.9	49.9	Burtigny		15:02	14:56	14:49
	725	120.9	49.9			15:02	14:56	14:49
	734	121.4	49.4		14:18	15:03	14:56	14:50
	780	123.7	47.1			15:07	15:00	14:53
	791	124.4	46.4	Le Vaud		15:08	15:01	14:55
	805	124.8	46.0			15:09	15:02	14:55
	809	124.8	46.0			15:09	15:02	14:55
	813	125.1	45.7		14:24	15:09	15:02	14:56
	811	125.1	45.7			15:09	15:02	14:56
	770	126.2	44.6	Bassins		15:10	15:03	14:57
	769	126.2	44.6			15:10	15:03	14:57
	762	126.4	44.4			15:10	15:03	14:57
	753	126.7	44.1			15:11	15:04	14:57
	709	128.3	42.5			15:12	15:05	14:59
	700	129.5	41.3	Le Muids		15:14	15:07	15:00
	695	129.5	41.3			15:14	15:07	15:00
	694	129.6	41.2			15:14	15:07	15:00
	689	129.6	41.2			15:14	15:07	15:00
	682	130.1	40.7			15:14	15:07	15:00
	595	131.5	39.3			15:16	15:09	15:02
	566	132.4	38.4	Genolier		15:17	15:09	15:03
	566	132.4	38.4			15:17	15:09	15:03
	532	132.8	38.0			15:17	15:10	15:03
	547	133.0	37.8			15:17	15:10	15:03
	549	133.1	37.7			15:18	15:10	15:04
	548	133.1	37.7			15:18	15:10	15:04
	544	133.3	37.5			15:18	15:11	15:04
	530	134.6	36.2			15:20	15:12	15:06
	532	134.7	36.1	Givrins		15:20	15:12	15:06
	554	135.1	35.7			15:20	15:13	15:06
	562	135.4	35.4			15:21	15:13	15:07
	564	135.4	35.4			15:21	15:13	15:07
	563	135.5	35.3		14:36	15:21	15:14	15:07
	559	136.7	34.1			15:23	15:15	15:08
	559	136.7	34.1	Trélex		15:23	15:15	15:08

5ème étape Vuflens-La-Ville - Genève						Dimanche 30 avril 2023		
Montée		2505▲		Temps prévu 4h 04min				
Descente		2593▼		Moyenne horaire 42,0 km/h				
Kilomètres				Horaires (Heure locale)				
Lieu	altitude	du départ	de l'arrivée		Caravane	40,5	42,0	43,5
						km/h	km/h	km/h
	548	137.0	33.8	3 rétrécissements dans la descente		15:23	15:16	15:09
	514	137.5	33.3	ralentisseur		15:24	15:16	15:09
	508	137.7	33.1	bifurcation, à droite, Route de Genolier		15:24	15:17	15:10
	508	137.8	33.0	giratoire, à droite, par la droite, St-Cergue - Gingins		15:24	15:17	15:10
	510	137.9	32.9	ralentisseur		15:24	15:17	15:10
	517	138.4	32.4	La Violette		15:25	15:18	15:11
	523	138.7	32.1	Sprint JOUEZSPORT		15:25	15:18	15:11
	535	139.0	31.8	giratoire, tout droit des 2 côtés		15:26	15:18	15:11
	536	139.0	31.8	Gingins		15:26	15:18	15:11
	538	139.4	31.4	2 rétrécissements à suivre		15:26	15:19	15:12
	542	139.6	31.2	2 rétrécissements à suivre		15:27	15:19	15:12
	542	140.1	30.7	bifurcation, à droite		15:27	15:20	15:13
	532	140.7	30.1	îlot		15:28	15:21	15:14
	534	141.0	29.8	Chésereux		15:29	15:21	15:14
	534	141.1	29.7	bifurcation, à gauche		15:29	15:21	15:14
	530	141.2	29.6	bifurcation, à droite, Rte de Crassier		15:29	15:21	15:14
	533	141.5	29.3	îlot		15:29	15:22	15:15
	534	141.5	29.3	rétrécissement		15:29	15:22	15:15
	534	141.6	29.2	ralentisseur	14:45	15:30	15:22	15:15
	533	141.8	29.0	îlot		15:30	15:22	15:15
	492	143.9	26.9	bifurcation, à gauche, îlot, par la gauche, Genève-Crassier		15:33	15:25	15:18
	492	144.3	26.5	Crassier		15:33	15:26	15:18
	475	144.6	26.2	ralentisseur	14:49	15:34	15:26	15:19
	473	144.7	26.1	giratoire, tout droit, par les 2 côtés, Nyon - Genève		15:34	15:26	15:19
	471	144.9	25.9	bifurcation, tout droit, Genève		15:34	15:26	15:19
	475	146.9	23.9	Bogis-Bossey		15:37	15:29	15:22
	475	146.9	23.9	ralentisseur		15:37	15:29	15:22
	472	147.7	23.1	ralentisseur		15:38	15:30	15:23
	476	148.0	22.8	Chavannes-de-Bogis		15:39	15:31	15:23
	479	148.3	22.5	ralentisseur		15:39	15:31	15:24
	479	148.8	22.0	bifurcation, à droite, par la droite, Divonne		15:40	15:32	15:24
	473	149.0	21.8	giratoire, à gauche, par la gauche, Chavannes-des-Bois		15:40	15:32	15:24
	474	149.7	21.1	giratoire, tout droit		15:41	15:33	15:25
	477	152.3	18.5	Chavannes-des-Bois		15:44	15:36	15:28
	472	152.8	18.0	bifurcation, à droite, Sauvigny, rétrécissement, îlot à suivre		15:45	15:36	15:29
	473	153.1	17.7	bifurcation, à gauche, Sauvigny		15:45	15:37	15:29
	472	153.2	17.6	bifurcation, à droite, Sauvigny		15:45	15:37	15:29
	466	153.5	17.3	Sauvigny		15:46	15:37	15:30
	464	153.6	17.2	2 rétrécissements à suivre		15:46	15:37	15:30
	458	154.1	16.7	bifurcation, à gauche, Genève		15:46	15:38	15:30
	420	157.5	13.3	giratoire, à droite, Route de l'Etraz	15:06	15:51	15:42	15:34
	422	158.0	12.8	giratoire, tout droit, par les 2 côtés		15:51	15:43	15:35
	417	158.5	12.3	giratoire, tout droit, par la droite, Genève		15:52	15:43	15:36
	416	158.6	12.2	îlot		15:52	15:44	15:36
	416	158.6	12.2	îlot		15:52	15:44	15:36
	409	159.1	11.7	Richelien		15:53	15:44	15:36

5ème étape Vufflens-La-Ville - Genève						Dimanche 30 avril 2023		
Montée	2505▲	Temps prévu 4h 04min						
Descente	2593▼	Moyenne horaire 42,0 km/h						
	Kilomètres			Lieu	Horaires (Heure locale)			
	altitude	du départ	de l'arrivée		Caravane	40,5 km/h	42,0 km/h	43,5 km/h
	425	160.7	10.1	<i>giratoire, à gauche, par la gauche, Versoix - Lausanne</i>	15:55	15:46	15:38	
	424	160.8	10.0	Zone de déchets sur 500m 	15:55	15:46	15:38	
	391	161.9	8.9	Versoix	15:56	15:48	15:40	
	400	162.3	8.5	<i>îlot</i>	15:57	15:48	15:40	
	396	162.6	8.2	<i>ralentisseur</i>	15:57	15:48	15:40	
	392	162.6	8.2	<i>îlot</i>	15:57	15:48	15:40	
	383	162.9	7.9	<i>giratoire, à droite, Genève</i>	15:58	15:49	15:41	
	380	165.0	5.8	Bellevue	<i>îlot</i>	16:00	15:51	15:43
	380	165.1	5.7	<i>giratoire, tout droit, par la gauche, Genève</i>	16:00	15:52	15:43	
	377	165.4	5.4	<i>3 îlots à suivre</i> 	16:01	15:52	15:44	
	379	166.1	4.7	<i>berme centrale, par la droite</i>	16:02	15:53	15:45	
	380	169.0	1.8	Genève	16:05	15:56	15:48	
	380	169.0	1.8	<i>berme centrale, par la gauche</i>	15:20	16:05	15:56	15:48
	383	169.6	1.2	<i>bifurcation, à gauche, par la gauche, Av. de France</i>	16:06	15:57	15:49	
A	374	170.8	0.0	Arrivée, Genève. <i>Quai du Mt-Blanc, Hôtel Kempinski</i>	16:08	15:59	15:50	