

Tappa  
**02**








cronotabella

## CAMAIORE - FOLLONICA

km 210

martedì 7 marzo 2023

D = 1700 m

Quota			DISTANZE			ORA DI PASSAGGIO		
			par- ziali	per- corse	da per- correre	media km/ora		
						43	41	39
<b>PROVINCIA DI LUCCA</b>						>>>>>		
	<b>35 CAMAIORE</b>	↑ Start Village	<b>2.4</b>			<b>10.45</b>	<b>10.45</b>	<b>10.45</b>
	<b>50 CAMAIORE</b>	↑ km 0	<b>0.0</b>	<b>0.0</b>	<b>210.0</b>	<b>10.50</b>	<b>10.50</b>	<b>10.50</b>
	212 Montemagno	↑ sp.1	4.2	4.2	205.8	10.57	10.57	10.58
	228 Pitoro	↩ sp.34-v.Com.Canipaletti	3.2	7.4	202.6	11.02	11.02	11.03
	10 Massarosa	↩ ss.439	4.4	11.8	198.2	11.08	11.08	11.09
	8 Quiesa	↩ v.d.Molinaccio	3.2	15.0	195.0	11.12	11.13	11.14
	15 Massaciuccoli	↑ v.Pietra d. Palude	3.0	18.0	192.0	11.16	11.18	11.19
<b>PROVINCIA DI PISA</b>								
	4 Nodica	↩ sp.10	7.3	25.3	184.7	11.26	11.28	11.30
	2 Migliarino Pisano	↩ ss.1	3.4	28.7	181.3	11.30	11.32	11.35
	10 Pisa	↑ Ponte Arno-ss.1	7.2	35.9	174.1	11.41	11.44	11.47
<b>PROVINCIA DI LIVORNO</b>								
	7 Stagno	↑ ss.1-sp.4	13.4	49.3	160.7	11.59	12.02	12.06
	20 Collesalvetti	↩ sr.206	14.4	63.7	146.3	12.21	12.25	12.30
	52 Crocino	↑ sr.206	5.2	68.9	141.1	12.29	12.34	12.39
	47 Loc. I Tre Ponti	↑ sr.206	8.9	77.8	132.2	12.40	12.46	12.52
<b>PROVINCIA DI PISA</b>								
	24 Bv. per Pomaia	↩ sp.60	5.9	83.7	126.3	12.48	12.54	13.00
	27 P.L.	↑ sp.60	0.5	84.2	125.8	12.49	12.55	13.01
	178 Pomaia	↩ sp.13	6.7	90.9	119.1	12.59	13.05	13.13
	<b>382 Castellina Marittima</b>	↑ <b>sp.13</b>	<b>5.8</b>	<b>96.7</b>	<b>113.3</b>	<b>13.09</b>	<b>13.16</b>	<b>13.23</b>
	214 Riparbella	↑ sp.13	8.9	105.6	104.4	13.20	13.28	13.36
	28 San Martino	↩ ss.68	4.3	109.9	100.1	13.26	13.34	13.42
	40 Casino di Terra	↩ P.L.-sp.18	8.7	118.6	91.4	13.39	13.48	13.57
	<b>278 Canneto</b>	↩ <b>sp.20</b>	<b>17.7</b>	<b>136.3</b>	<b>73.7</b>	<b>14.06</b>	<b>14.16</b>	<b>14.26</b>
<b>PROVINCIA DI GROSSETO</b>								
	77 Bv. per Follonica	↩ sp.398	13.2	149.5	60.5	14.23	14.33	14.45
<b>PROVINCIA DI LIVORNO</b>								
	46 Bv. di Suvereto	↩ sp.19	4.6	154.1	55.9	14.29	14.39	14.51
<b>PROVINCIA DI GROSSETO</b>								
	27 Ins. ss.439	↩ ss.439-sp.38	15.1	169.2	40.8	14.48	15.00	15.13
	13 Scarlino Scalo	↑ Ingr. Circuito-sp.34	5.0	174.2	35.8	14.54	15.06	15.20
	108 L'Impostino	↩ sp.133-sp.60	4.2	178.4	31.6	15.01	15.13	15.27
	4 Puntone	↑ sp.158	5.9	184.3	25.7	15.08	15.21	15.35
	5 Follonica	↑ v.Europa-v.Leopardi	3.6	187.9	22.1	15.13	15.26	15.41
	16 Ins. sp.152	↩ sp.152	2.1	190.0	20.0	15.16	15.30	15.44
	13 Scarlino Scalo	↩ (ingr. Circuito)-sp.34	6.1	196.1	13.9	15.24	15.38	15.52
	108 L'Impostino	↩ sp.133-	4.3	200.4	9.6	15.30	15.44	15.59
	4 Puntone	↑ sp.158	5.8	206.2	3.8	15.38	15.52	16.07
	<b>5 FOLLONICA</b>	↑ <b>v.d.Repubblica</b>	<b>3.8</b>	<b>210.0</b>	<b>0.0</b>	<b>15.43</b>	<b>15.58</b>	<b>16.13</b>

NOTE:



Traguardo Volante:

km 136.3 Canneto



Gran Premio della Montagna:

km 96.7 - Castellina Marittima - m 382



Galleria/Tunnel: km



Passaggio a Livello/Level Crossing: km 84.2 - 118.6