

















# ITINÉRAIRE HORAIRE

KILOMÈTRES		ITINÉRAIRE				HORAIRES			
À parcourir	Parcourus					Caravane	45 km/h	43 km/h	41 km/h
<b>OISE (60)</b>									
			<b>COMPIÈGNE (VC-N31-D66)</b>	<b>DÉPART FICTIF</b>	<b>09:25</b>	<b>11:10</b>	<b>11:10</b>	<b>11:10</b>	
		<b>D66</b>	<b>Passage à niveau (usine)</b>						
			<b>Passage à niveau n°6</b>						
			CHOISY-AU-BAC (D66-VC-D130)						
			Carrefour VC-D130						
<b>256,6</b>	<b>0</b>	<b>D130</b>	<b>COMPIÈGNE</b>	<b>DÉPART RÉEL</b>	<b>09:40</b>	<b>11:25</b>	<b>11:25</b>	<b>11:25</b>	
252,9	3,7		Carrefour D130-D165		09:45	11:30	11:30	11:30	
250,6	6	D165	SAINT-LÉGER-AUX-BOIS		09:49	11:33	11:33	11:34	
248,5	8,1		BAILLY		09:52	11:36	11:36	11:37	
241,2	15,4		SEMPIGNY (D165-D145)		10:02	11:45	11:46	11:47	
239,9	16,7	D145	PONT-L'ÉVÊQUE		10:04	11:47	11:48	11:49	
238,9	17,7		NOYON (D145-D934-D932)		10:06	11:49	11:50	11:51	
233,1	23,5	D932	CRISOLLES (près)		10:14	11:56	11:58	11:59	
229,6	27		GUISCARD		10:19	12:01	12:03	12:04	
223,7	32,9		GOLANCOURT		10:28	12:09	12:11	12:13	
<b>SOMME (80)</b>									
221	35,6		MUILLE-VILLETTE (D932-D186)		10:32	12:12	12:15	12:17	
<b>219</b>	<b>37,6</b>		<b>Passage à niveau n°38</b>		<b>10:35</b>	<b>12:15</b>	<b>12:17</b>	<b>12:20</b>	
218,9	37,7		HAM (D932-D930)		10:35	12:15	12:17	12:20	
<b>216,1</b>	<b>40,5</b>	<b>D930</b>	<b>Zone de collecte</b>		<b>10:39</b>	<b>12:19</b>	<b>12:21</b>	<b>12:24</b>	
<b>AISNE (02)</b>									
213,4	43,2		La Guinguette (VILLERS-SAINT-CHRISTOPHE)		10:43	12:23	12:25	12:28	
209,4	47,2		Le Pavé (FLUQUIÈRES)		10:49	12:28	12:31	12:34	
207,3	49,3		ROUPY		10:52	12:31	12:34	12:37	
202,5	54,1		L'Épine de Dallon (DALLON)		10:59	12:37	12:40	12:44	
201,5	55,1		SAINT-QUENTIN (D930-VC-D8)		11:01	12:38	12:42	12:46	
194,6	62	D8	OMISSY (près)		11:11	12:48	12:51	12:56	
191,9	64,7		LESDINS (D8-VC-D8)		11:15	12:51	12:55	13:00	
189,6	67		Bellecourt (REMAUCOURT)		11:18	12:54	12:58	13:03	
185,2	71,4		Méricourt (CROIX-FONSOMME)		11:24	13:00	13:05	13:09	
183,7	72,9		FRESNOY-LE-GRAND (D8-VC)		11:27	13:02	13:07	13:12	
178,5	78,1	VC	BOHAIN-EN-VERMANDOIS (VC-D8)		11:34	13:09	13:14	13:19	
<b>176,1</b>	<b>80,5</b>		<b>Zone de collecte</b>		<b>11:38</b>	<b>13:12</b>	<b>13:17</b>	<b>13:23</b>	
173,6	83	D8	BECQUIGNY (près)		11:41	13:16	13:21	13:26	
<b>NORD (59)</b>									
172,3	84,3	D21	BUSIGNY (D21-D98 C)		11:43	13:17	13:23	13:28	
165,8	90,8	D98 C	BERTRY (D98 C-D98)		11:53	13:26	13:32	13:38	
<b>163,8</b>	<b>92,8</b>	<b>D98</b>	<b>Passage à niveau n°77</b>		<b>11:56</b>	<b>13:29</b>	<b>13:34</b>	<b>13:41</b>	
162,6	94		TROISVILLES (D98-VC)		11:57	13:30	13:36	13:42	
<b>160,3</b>	<b>96,3</b>	<b>VC</b>	<b>Début du secteur pavé de Troisvilles à Inchy</b>		<b>12:01</b>	<b>13:33</b>	<b>13:39</b>	<b>13:46</b>	
159,4	97,2		Carrefour VC-D643-VC		12:02	13:35	13:41	13:47	
158,1	98,5		Fin du secteur pavé 2 200 m		12:04	13:36	13:42	13:49	
157,8	98,8		INCHY (VC-D134)		12:05	13:37	13:43	13:50	
154,9	101,7	D134	VIESLY (D134-VC)		12:09	13:41	13:47	13:54	
<b>153,8</b>	<b>102,8</b>	<b>VC</b>	<b>Début du secteur pavé de Viesly à Quiévy</b>		<b>12:10</b>	<b>13:42</b>	<b>13:48</b>	<b>13:55</b>	
152	104,6		Fin du secteur pavé 1 800 m		12:13	13:44	13:51	13:58	
151,8	104,8		QUIÉVY (VC-D113-D113 B)		12:13	13:45	13:51	13:58	
<b>151,2</b>	<b>105,4</b>	<b>D113 B</b>	<b>Début du secteur pavé de Quiévy à Saint-Python</b>		<b>12:14</b>	<b>13:45</b>	<b>13:52</b>	<b>13:59</b>	
149,4	107,2		Carrefour D113 B-D134 à droite		12:17	13:48	13:54	14:02	
147,7	108,9	D134	Fontaine au Tertre (D134-D113)		12:19	13:50	13:57	14:04	
147,5	109,1		Fin du secteur pavé 3 700 m		12:20	13:50	13:57	14:05	
147,4	109,2		Carrefour D113-VC		12:20	13:51	13:57	14:05	
<b>146,5</b>	<b>110,1</b>	<b>VC</b>	<b>Début du secteur pavé de Saint-Python</b>		<b>12:21</b>	<b>13:52</b>	<b>13:59</b>	<b>14:06</b>	
145,1	111,5		SAINT-PYTHON (VC-D942-VC)		12:23	13:54	14:01	14:08	
145	111,6		Fin du secteur pavé 1 500 m		12:23	13:54	14:01	14:08	
143,7	112,9		SOLESMES (VC-D942-D109)		12:25	13:56	14:03	14:10	
<b>143</b>	<b>113,6</b>		<b>SOLESMES</b>		<b>12:26</b>	<b>13:56</b>	<b>14:04</b>	<b>14:11</b>	
140,3	116,3	D109	VERTAIN (D109-VC)		12:30	14:00	14:07	14:15	
<b>139,4</b>	<b>117,2</b>	<b>VC</b>	<b>Début du secteur pavé de Vertain à Saint-Martin-sur-Écaillon</b>		<b>12:31</b>	<b>14:01</b>	<b>14:09</b>	<b>14:16</b>	
137	119,6		Fin du secteur pavé 2 300 m		12:35	14:04	14:12	14:20	
135,9	120,7		SAINT-MARTIN-SUR-ÉCAILLON (VC-D114)		12:37	14:06	14:13	14:22	

KILOMÈTRES		ITINÉRAIRE		HORAIRES			
À parcourir	Parcourus			Caravane	45 km/h	43 km/h	41 km/h
134,3	122,3	D114	VENEGIES-SUR-ÉCAILLON (D114-VC-D958-D40 A)	12:39	14:08	14:16	14:24
132,8	123,8	D40 A	SOMMAING (D40 A-D40)	12:41	14:10	14:18	14:26
131,6	125		VERCHAIN-MAUGRÉ (D40 A-VC)	12:43	14:12	14:19	14:28
<b>129,4</b>	<b>127,2</b>	<b>VC</b>	<b>Début du secteur pavé de Verchain-Maugré à Quérénaing</b> 	<b>12:46</b>	<b>14:14</b>	<b>14:22</b>	<b>14:31</b>
127,9	128,7		QUÉRÉNAING (VC-D59)	12:48	14:16	14:24	14:33
127,8	128,8		Fin du secteur pavé 1 600 m	12:48	14:17	14:25	14:33
<b>126,7</b>	<b>129,9</b>	<b>D59</b>	<b>Début du secteur pavé de Quérénaing à Maing</b> 	<b>12:50</b>	<b>14:18</b>	<b>14:26</b>	<b>14:35</b>
124,5	132,1		MAING (D59-D88)	12:53	14:21	14:29	14:38
124,2	132,4		Fin du secteur pavé 2 500 m	12:54	14:21	14:30	14:39
<b>123,6</b>	<b>133</b>	<b>D88</b>	<b>Début du secteur pavé de Maing à Monchaux-sur-Écaillon</b> 	<b>12:55</b>	<b>14:22</b>	<b>14:31</b>	<b>14:40</b>
122,1	134,5		MONCHAUX-SUR-ÉCAILLON	12:57	14:24	14:33	14:42
122	134,6		Fin du secteur pavé 1 600 m	12:57	14:24	14:33	14:42
118,1	138,5		HASPRES (D88-VC)	13:03	14:30	14:38	14:48
<b>117</b>	<b>139,6</b>	<b>VC</b>	<b>Début du secteur pavé de Haspres à Thiant</b> 	<b>13:04</b>	<b>14:31</b>	<b>14:40</b>	<b>14:49</b>
116,6	140		THIANT (VC-D40 A)	13:05	14:32	14:40	14:50
115,3	141,3		Fin du secteur pavé 1 700 m	13:07	14:33	14:42	14:52
110,5	146,1	D40 A	HAULCHIN (D40 A-D630)	13:14	14:40	14:49	14:59
108,4	148,2	D630	Carrefour D630-D40	13:17	14:42	14:52	15:02
107,6	149	D40	DENAIN	13:18	14:44	14:53	15:03
<b>105,8</b>	<b>150,8</b>		<b>Passage à niveau (tramway)</b>	<b>13:21</b>	<b>14:46</b>	<b>14:55</b>	<b>15:06</b>
<b>105,5</b>	<b>151,1</b>		<b>Zone de collecte</b> 	<b>13:21</b>	<b>14:46</b>	<b>14:56</b>	<b>15:06</b>
104,8	151,8		HAVELUY (D40-D440-VC)	13:22	14:47	14:57	15:07
<b>103,5</b>	<b>153,1</b>	<b>VC</b>	<b>Début du secteur pavé d'Haveluy à Wallers</b> 	<b>13:24</b>	<b>14:49</b>	<b>14:59</b>	<b>15:09</b>
101,1	155,5		WALLERS (VC-D13-VC-D313-VC)	13:28	14:52	15:02	15:13
101	155,6		Fin du secteur pavé 2 500 m	13:28	14:52	15:02	15:13
<b>95,4</b>	<b>161,2</b>	<b>D313</b>	<b>Passage à niveau n°142</b>	<b>13:36</b>	<b>15:00</b>	<b>15:10</b>	<b>15:21</b>
<b>95,3</b>	<b>161,3</b>	<b>VC</b>	<b>Début du secteur pavé de la Trouée d'Arenberg</b> 	<b>13:36</b>	<b>15:00</b>	<b>15:10</b>	<b>15:21</b>
93	163,6		Fin du secteur pavé 2 300 m	13:39	15:03	15:13	15:24
93	163,6		Carrefour VC-D40 à gauche	13:39	15:03	15:13	15:24
91	165,6	D40	WALLERS (D40-VC)	13:42	15:06	15:16	15:27
<b>90,6</b>	<b>166</b>		<b>Passage à niveau n°138</b>	<b>13:43</b>	<b>15:06</b>	<b>15:17</b>	<b>15:28</b>
<b>89,2</b>	<b>167,4</b>	<b>VC</b>	<b>Début du secteur pavé de Wallers à Hélesmes</b> 	<b>13:45</b>	<b>15:08</b>	<b>15:18</b>	<b>15:30</b>
<b>88,7</b>	<b>167,9</b>		<b>Passage à niveau n°137</b>	<b>13:46</b>	<b>15:09</b>	<b>15:19</b>	<b>15:31</b>
87,6	169		Carrefour VC-D955 à gauche	13:47	15:10	15:21	15:32
87,6	169		Fin du secteur pavé 1 600 m	13:47	15:10	15:21	15:32
<b>86,5</b>	<b>170,1</b>	<b>D955</b>	<b>Passage à niveau n°135</b>	<b>13:49</b>	<b>15:12</b>	<b>15:22</b>	<b>15:34</b>
85,9	170,7		HÉLESMES (D955-VC)	13:50	15:13	15:23	15:35
84,1	172,5	VC	HORNAING (VC-D81-D343 A-D343)	13:52	15:15	15:26	15:37
<b>82,5</b>	<b>174,1</b>	<b>D343</b>	<b>Début du secteur pavé de Hornaing à Wandignies</b> 	<b>13:55</b>	<b>15:17</b>	<b>15:28</b>	<b>15:40</b>
<b>82,2</b>	<b>174,4</b>		<b>Passage à niveau n°128</b>	<b>13:55</b>	<b>15:17</b>	<b>15:28</b>	<b>15:40</b>
81,9	174,7		ERRE (près) (D343-D130)	13:56	15:18	15:29	15:41
78,9	177,7	D130	WANDIGNIES-HAMAGE (D130-VC-D81)	14:00	15:22	15:33	15:45
78,8	177,8		Fin du secteur pavé 3 700 m	14:00	15:22	15:33	15:45
76,3	180,3	D81	L'Écluse	14:04	15:25	15:36	15:49
76,1	180,5		WARLAING (D81-VC-D81)	14:04	15:26	15:37	15:49
<b>75</b>	<b>181,6</b>		<b>Début du secteur pavé de Warlaing à Brillon</b> 	<b>14:06</b>	<b>15:27</b>	<b>15:38</b>	<b>15:51</b>
72,6	184		BRILLON (D81-D35)	14:09	15:30	15:42	15:54
72,6	184		Fin du secteur pavé 2 400 m	14:09	15:30	15:42	15:54
72	184,6	D35	TILLOY-LEZ-MARCHIENNES (D35-VC)	14:10	15:31	15:43	15:55
<b>71,5</b>	<b>185,1</b>	<b>VC</b>	<b>Début du secteur pavé de Tilloy à Sars-et-Rosières</b> 	<b>14:11</b>	<b>15:32</b>	<b>15:43</b>	<b>15:56</b>
69,6	187		SARS-ET-ROSIÈRES (VC-D158-D953)	14:14	15:34	15:46	15:59
69,1	187,5		Fin du secteur pavé 2 400 m	14:14	15:35	15:47	15:59
<b>68</b>	<b>188,6</b>	<b>D953</b>	<b>BEUVRY-LA-FORÊT</b>  	<b>14:16</b>	<b>15:36</b>	<b>15:48</b>	<b>16:01</b>
67,1	189,5		BEUVRY-LA-FORÊT (D953-D126-VC)	14:17	15:38	15:49	16:02
<b>65,2</b>	<b>191,4</b>	<b>VC</b>	<b>Début du secteur pavé de Beuvry-la-Forêt à Orchies</b> 	<b>14:20</b>	<b>15:40</b>	<b>15:52</b>	<b>16:05</b>
63,8	192,8		Fin du secteur pavé 1 400 m	14:22	15:42	15:54	16:07
63,8	192,8		ORCHIES (VC-D953-D938-VC)	14:22	15:42	15:54	16:07
<b>60,1</b>	<b>196,5</b>		<b>Début du secteur pavé d'Orchies</b> 	<b>14:27</b>	<b>15:47</b>	<b>15:59</b>	<b>16:12</b>
58,4	198,2		Fin du secteur pavé 1 700 m	14:30	15:49	16:01	16:15
57,6	199		NOMAIN (près)	14:31	15:50	16:03	16:16
56,6	200		AUCHY-LEZ-ORCHIES	14:33	15:52	16:04	16:18
<b>54</b>	<b>202,6</b>		<b>Début du secteur pavé d'Auchy à Bersée</b> 	<b>14:36</b>	<b>15:55</b>	<b>16:08</b>	<b>16:21</b>

# ITINÉRAIRE HORAIRE

KILOMÈTRES		ITINÉRAIRE				HORAIRES			
À parcourir	Parcourus				Caravane	45 km/h	43 km/h	41 km/h	
53.2	203.4		CAPPELLE-EN-PÉVÈLE (près)		14:38	15:56	16:09	16:23	
51.4	205.2		Fin du secteur pavé 2 700 m		14:40	15:59	16:11	16:25	
51	205.6		BERSÉE (VC-D954-D127-VC)		14:41	15:59	16:12	16:26	
49.1	207.5		Carrefour VC-D917 à droite		14:44	16:02	16:14	16:29	
48.6	208	D917	Carrefour D917-VC à gauche		14:44	16:02	16:15	16:29	
<b>48.6</b>	<b>208</b>	<b>VC</b>	<b>Début du secteur pavé de Mons-en-Pévèle</b>	<b>11:</b>	<b>14:44</b>	<b>16:02</b>	<b>16:15</b>	<b>16:29</b>	
47.7	208.9		MONS-EN-PÉVÈLE (près) (VC-D120)		14:46	16:03	16:16	16:31	
45.6	211		Fin du secteur pavé 3 000 m		14:49	16:06	16:19	16:34	
44.6	212	D120	MÉRIGNIES (D120-VC)		14:50	16:08	16:21	16:35	
<b>42.6</b>	<b>214</b>	<b>VC</b>	<b>Début du secteur pavé de Mérignies à Avelin</b>	<b>10:</b>	<b>14:53</b>	<b>16:10</b>	<b>16:24</b>	<b>16:38</b>	
42	214.6		Le Prez (AVELIN) (VC-D54 C)		14:54	16:11	16:24	16:39	
41.9	214.7		Fin du secteur pavé 700 m		14:54	16:11	16:24	16:39	
41	215.6	D54 C	PONT-À-MARCQ (D54 C-D549-D917)		14:55	16:12	16:26	16:40	
39.6	217	D917	Pont-Thibault (AVELIN) (D917-VC)		14:58	16:14	16:28	16:43	
<b>39.2</b>	<b>217.4</b>	<b>VC</b>	<b>Début du secteur pavé de Pont-Thibault à Ennevelin</b>	<b>9:</b>	<b>14:58</b>	<b>16:15</b>	<b>16:28</b>	<b>16:43</b>	
38	218.6		ENNEVELIN (VC-D128-VC)		15:00	16:16	16:30	16:45	
37.8	218.8		Fin du secteur pavé 1 400 m		15:00	16:17	16:30	16:45	
35.5	221.1		Carrefour VC-D145 à droite		15:04	16:20	16:34	16:49	
<b>35.1</b>	<b>221.5</b>	<b>D145</b>	<b>Zone de collecte</b>		<b>15:04</b>	<b>16:20</b>	<b>16:34</b>	<b>16:49</b>	
34.5	222.1		TEMPLEUVE-EN-PÉVÈLE (D145-D345-VC-D19-VC)		15:05	16:21	16:35	16:50	
<b>33.8</b>	<b>222.8</b>	<b>VC</b>	<b>Début du secteur pavé de Templeuve (l'Épinette)</b>	<b>8:</b>	<b>15:06</b>	<b>16:22</b>	<b>16:36</b>	<b>16:51</b>	
33.6	223		Fin du secteur pavé 200 m		15:06	16:22	16:36	16:51	
<b>33.3</b>	<b>223.3</b>		<b>Début du secteur pavé de Templeuve (Moulin-de-Vertain)</b>	<b>8:</b>	<b>15:07</b>	<b>16:23</b>	<b>16:37</b>	<b>16:52</b>	
32.7	223.9		Fin du secteur pavé 500 m		15:08	16:23	16:37	16:53	
32.6	224		Wachemy		15:08	16:24	16:38	16:53	
31.6	225		Carrefour VC-D94 à gauche		15:09	16:25	16:39	16:54	
31	225.6	D94	LOUWIL (D94-D94 A)		15:10	16:26	16:40	16:55	
28.8	227.8	D94 A	CYSOING (D94 A-D90-D955-VC)		15:13	16:29	16:43	16:58	
<b>26.8</b>	<b>229.8</b>	<b>VC</b>	<b>Début du secteur pavé de Cysoing à Bourghelles</b>	<b>7:</b>	<b>15:16</b>	<b>16:31</b>	<b>16:46</b>	<b>17:01</b>	
25.5	231.1		Fin du secteur pavé 1 300 m		15:18	16:33	16:47	17:03	
25.4	231.2		BOURGHELLES (VC-D93)		15:18	16:33	16:48	17:03	
<b>24.3</b>	<b>232.3</b>		<b>Début du secteur pavé de Bourghelles à Wannehain</b>	<b>6:</b>	<b>15:20</b>	<b>16:35</b>	<b>16:49</b>	<b>17:05</b>	
23.2	233.4		Carrefour VC-D93		15:21	16:36	16:51	17:06	
23.2	233.4		Fin du secteur pavé 1 100 m		15:21	16:36	16:51	17:06	
22.7	233.9	D93	WANNEHAIN		15:22	16:37	16:51	17:07	
21	235.6		Le Bureau		15:25	16:39	16:54	17:10	
20	236.6		CAMPHIN-EN-PÉVÈLE (D93-VC)		15:26	16:40	16:55	17:11	
<b>19.9</b>	<b>236.7</b>	<b>VC</b>	<b>Début du secteur pavé de Camphin-en-Pévèle</b>	<b>5:</b>	<b>15:26</b>	<b>16:41</b>	<b>16:55</b>	<b>17:11</b>	
18.1	238.5		Fin du secteur pavé 1 800 m		15:29	16:43	16:58	17:14	
<b>17.1</b>	<b>239.5</b>		<b>Début du secteur pavé du Carrefour de l'Arbre</b>	<b>4:</b>	<b>15:30</b>	<b>16:44</b>	<b>16:59</b>	<b>17:15</b>	
16.1	240.5		BAISIEUX (près)		15:32	16:46	17:01	17:17	
15	241.6		Carrefour VC-D90-VC		15:33	16:47	17:02	17:18	
15	241.6		Fin du secteur pavé 2 100 m		15:33	16:47	17:02	17:18	
<b>14.8</b>	<b>241.8</b>		<b>Début du secteur pavé de Gruson</b>	<b>3:</b>	<b>15:34</b>	<b>16:47</b>	<b>17:02</b>	<b>17:19</b>	
14	242.6		GRUSON (VC-D90)		15:35	16:48	17:03	17:20	
13.8	242.8		Fin du secteur pavé 1 100 m		15:35	16:49	17:04	17:20	
12.1	244.5		CHÉRENG		15:38	16:51	17:06	17:23	
<b>10.1</b>	<b>246.5</b>		<b>Passage à niveau n°13</b>		<b>15:41</b>	<b>16:54</b>	<b>17:09</b>	<b>17:26</b>	
<b>9.4</b>	<b>247.2</b>		<b>Zone de collecte</b>		<b>15:42</b>	<b>16:54</b>	<b>17:10</b>	<b>17:27</b>	
8.2	248.4		WILLEMS (VC-D64)		15:43	16:56	17:12	17:28	
<b>8.2</b>	<b>248.4</b>	<b>D64</b>	<b>Début du secteur pavé de Willems à Hem</b>	<b>2:</b>	<b>15:43</b>	<b>16:56</b>	<b>17:12</b>	<b>17:28</b>	
6.8	249.8		Fin du secteur pavé 1 400 m		15:45	16:58	17:13	17:30	
6	250.6		HEM (D64-D952-VC-D264-D6 D-760)		15:47	16:59	17:15	17:32	
2.5	254.1	D760	ROUBAIX (D760-VC)		15:52	17:04	17:19	17:37	
<b>1.4</b>	<b>255.2</b>	<b>VC</b>	<b>Début du secteur pavé de Roubaix (Espace Charles Crupelandt)</b>	<b>1:</b>	<b>15:53</b>	<b>17:05</b>	<b>17:21</b>	<b>17:38</b>	
1.1	255.5		Fin du secteur pavé 300 m		15:54	17:06	17:21	17:39	
0.8	255.8		Entrée du vélodrome		15:54	17:06	17:22	17:39	
<b>0</b>	<b>256.6</b>		<b>ROUBAIX</b>		<b>15:55</b>	<b>17:07</b>	<b>17:23</b>	<b>17:40</b>	