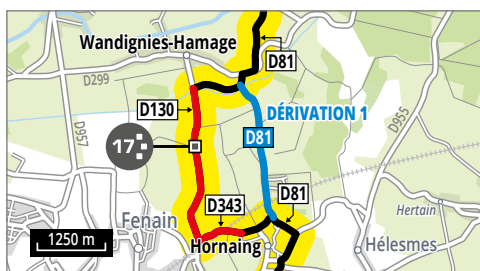


SECTEURS PAVÉS

SECTEUR	KILOMÉTRAGE	LIEU	LONGUEUR	CUMULÉ	DIFFICULTÉ
17	63	Hornaing à Wandignies	3,7	3,7	★★★★★
16	70,4	Warlaing à Brillon	2,4	6,1	★★★★
15	73,9	Tilloy à Sars-et-Rosières	2,4	8,5	★★★★★
14	80,3	Beuvry-la-Forêt à Orchies	1,4	9,9	★★★★
13	85,3	Orchies	1,7	11,6	★★★★
12	91,4	Auchy-lez-Orchies à Bersée	2,7	14,3	★★★★★
11	96,9	Mons-en-Pévèle	3	17,3	★★★★★
10	102,9	Mérignies à Avelin	0,7	18	★★
9	106,3	Pont-Thibault à Ennevelin	1,4	19,4	★★★★
8	111,7	Templeuve (l'Épinette)	0,2	19,6	★
8	112,2	Templeuve (Moulin-de-Vertain)	0,5	20,1	★★
7	118,6	Cysoing à Bourghelles	1,3	21,4	★★★★
6	121,1	Bourghelles à Wannehain	1,1	22,5	★★★★
5	125,6	Camphin-en-Pévèle	1,8	24,3	★★★★★
4	128,3	Carrefour de l'Arbre	2,1	26,4	★★★★★
3	130,6	Gruson	1,1	27,5	★★
2	137,3	Willems à Hem	1,4	28,9	★★
1	144,1	Roubaix (Espace Charles Crupelandt)	0,3	29,2	★
DISTANCE TOTALE DES SECTEURS PAVÉS				29,2 KM	

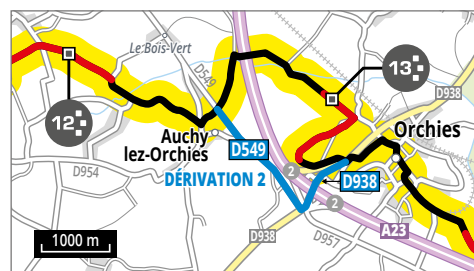
★ = Facile - ★★ = Assez facile - ★★★ = Difficile - ★★★★ = Très difficile - ★★★★★ = Extrêmement difficile

DÉRIVATIONS



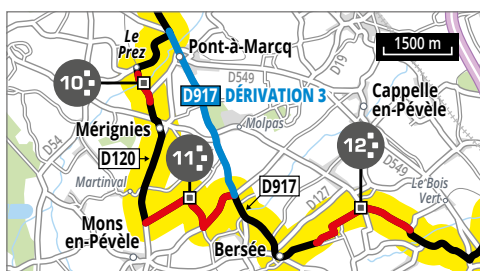
Dérivation du secteur n° 17 (Hornaing)

Dans Hornaing (km 62,2), rester sur la D81 en direction de Wandignies-Hamage, reprise du parcours au km 67,5.



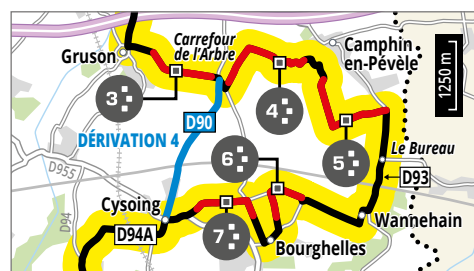
Dérivation du secteur n° 13 (Orchies)

En sortie de ville d'Orchies (km 84,6) continuer sur la D938, passer au-dessus de l'A23, puis prendre à droite la D549, reprise du parcours à Auchy-lez-Orchies (km 89,4).



Dérivation des secteurs n° 11 et 10 (Mons-en-Pévèle)

Juste avant le secteur pavé n° 11 (km 96,8) continuer tout droit sur la D917 jusqu'à Pont-à-Marcq. Reprise du parcours au km 104,8 à Pont-à-Marcq.



Dérivation des secteurs n° 7, 6, 5 et 4 (Cysoing)

Dans Cysoing (km 118), prendre tout droit aux feux tricolores et suivre la D90. Reprise du parcours à la sortie du carrefour de l'Arbre au km 130,4.