







Miércoles, 31 mayo 2023

**ALCALÁ LA REAL - LA ZUBIA****116,9 Kilómetros / Kilomètres****CONTROL DE SALIDA / Control de départ:** Recinto Ferial Alcalá la Real. Avenida Andalucía, s/n - 37°27'17.07"N 3°55'15.94"O**CONCENTRACIÓN Y FIRMA / Rassemblement de départ et signature:** De 10:45 a 11:45 horas**LLAMADA / Appel:** A las 11:50 horas**SALIDA NEUTRALIZADA / Départ fictif:** A las 11:55 horas desde Recinto Ferial Alcalá la Real**TOTAL KILÓMETROS NEUTRALIZADOS / Total Kilomètres neutralisés:** 4,6 km**SALIDA REAL / Départ:** A las 12:10 horas en N-432**MEDIAS HORARIAS / Moyenne horaire prévue:** 36 - 38 - 40 km/h.**OFICINA PERMANENTE Y SALA DE PRENSA / Permanence et Salle de Presse:** Foro Joven la Zubia - en calle Leñadores, 7 La Zubia (Granada) - Horario de apertura 12:00 h. - Horario de cierre 18:00 h.

Altimetría <i>Altimétrie</i>	ITINERARIO Y LOCALIDADES <i>Itinéraire et Localités</i>	Kilómetros de etapa <i>Kilomètres de l'étape</i>			Horarios de paso <i>Horaires de passage</i>		
		PARCIAL <i>Parciel</i>	TOTAL <i>Total</i>	FALTAN <i>Reste</i>	36 Km/h	38 Km/h	40 Km/h
Provincia de Jaén							
886	 KM 0 en N-432	0,00	0,00	116,87	12:10	12:10	12:10
810	Continúa recto por N-432	4,30	4,30	112,57	12:17	12:16	12:16
Provincia de Granada							
897	Continúa recto por N-432	3,75	12,84	104,03	12:31	12:30	12:29
857	PUERTO LOPE	3,16	16,00	100,87	12:36	12:35	12:34
856	Continúa por Avda. de Andalucía (travesía N-432)	0,35	16,35	100,52	12:37	12:35	12:34
830	Giro derecha. Incorporación GR-3409 dirección Íllora	3,93	20,28	96,59	12:43	12:42	12:40
724	ÍLLORA	5,09	25,37	91,50	12:52	12:50	12:48
732	Continúa por Carretera de Puerto Lope (travesía GR-3409)	0,22	25,59	91,28	12:52	12:50	12:48
744	META VOLANTE (en Avenida Antonio Tastet)	1,14	26,51	90,36	12:54	12:51	12:49
745	Rotonda, tercera salida. Continúa por Avda. Rodríguez de la Fuente	1,13	26,72	90,15	12:54	12:52	12:50
720	Rotonda, primera salida. Continúa por c/ Cantón	0,32	27,04	89,83	12:55	12:52	12:50
713	Incorporación A-336 dirección Alomartes	0,52	27,56	89,31	12:55	12:53	12:51
687	Kilómetro 30 de etapa	2,44	30,00	86,87	13:00	12:57	12:55
686	ALOMARTES	0,12	30,12	86,75	13:00	12:57	12:55
676	Continúa por carretera de Tocón (travesía A-336)	1,04	31,16	85,71	13:01	12:59	12:56
571	Giro izquierda. Incorporación carretera dirección Brácana / A-92	4,42	35,58	81,29	13:09	13:06	13:03
580	BRÁCANA	0,90	36,48	80,39	13:10	13:07	13:04
588	Giro derecha. Incorporación por ctra. de la Redonda, dirección A-92	0,30	36,78	80,09	13:11	13:08	13:05
588	Giro izquierda. Incorporación A-335 dirección A-92	0,09	36,87	80,00	13:11	13:08	13:05

581	LORETO	5,87	42,74	74,13	13:21	13:17	13:14
577	 PRECAUCIÓN, badenes pronunciados	0,17	42,91	73,96	13:21	13:17	13:14
570	Giro izquierda. Continúa por A-335 dirección A-92 Granada	0,24	43,15	73,72	13:21	13:18	13:14
578	Rotonda, primera salida. Continúa por A-402 dirección Moraleda Zafra	0,86	44,01	72,86	13:23	13:19	13:16
575	Rotonda, segunda salida. Continúa por A-402 dirección Moraleda Zafra	0,15	44,16	72,71	13:23	13:19	13:16
628	Continúa recto por A-402 dirección Alhama de Granada	1,95	46,11	70,76	13:26	13:22	13:19
741	Comienza avituallamiento	13,06	59,17	57,70	13:48	13:43	13:38
748	Continúa recto por A-402 dirección Alhama de Granada	0,20	59,37	57,50	13:48	13:43	13:39
771	Fin de avituallamiento. Ecozona	0,64	60,01	56,86	13:50	13:44	13:40
751	Comienza puerto	0,71	60,72	56,15	13:51	13:45	13:41
884	Giro izquierda. Incorporación A-338 dirección Cacín / Agrón / Armilla	3,35	64,07	52,80	13:56	13:51	13:46
1037	ALTO DE CACÍN (P.M. 3ª categoría)	4,08	68,15	48,72	14:03	13:57	13:52
1037	Giro izquierda. Incorporación A-4151 dirección Cacín	0,00	68,15	48,72	14:03	13:57	13:52
847	 PRECAUCIÓN, curvas pronunciadas en descenso	3,74	71,89	44,98	14:09	14:03	13:57
706	Giro izquierda, continúa por A-4151 dirección Cacín	5,58	73,73	43,14	14:12	14:06	14:00
696	Giro derecha, continúa por GR-3310 dirección Cacín	0,55	74,28	42,59	14:13	14:07	14:01
699	CACÍN	0,25	74,53	42,34	14:14	14:07	14:01
707	Giro derecha, continúa por c/ Real (travesía GR-3310)	0,16	74,69	42,18	14:14	14:07	14:02
707	Giro izquierda, continúa por c/ Coronel Serrato (travesía GR-3310)	0,17	74,86	42,01	14:14	14:08	14:02
725	Comienza puerto	0,34	75,20	41,67	14:15	14:08	14:02
921	Continúa recto por GR-3310	2,98	78,18	38,69	14:20	14:13	14:07
972	ALTO DE VUELTAS DE HUELMA (P.M. 3ª categoría)	1,66	79,84	37,03	14:23	14:16	14:09
860	VENTAS DE HUELMA	8,74	86,92	29,95	14:34	14:27	14:20
859	 PRECAUCIÓN, badenes pronunciados	7,30	87,14	29,73	14:35	14:27	14:20
857	META VOLANTE (en c/ Cassinello)	0,58	87,50	29,37	14:35	14:28	14:21
857	Rotonda, primera salida. Continúa travesía GR-3402 dirección Armilla	0,66	87,58	29,29	14:35	14:28	14:21
856	Giro izquierda. Incorporación A-338 dirección Armilla / Granada	0,08	87,66	29,21	14:36	14:28	14:21
786	Rotonda, segunda salida. Continúa por A-338 dirección La Malahá	5,19	92,85	24,02	14:44	14:36	14:29
729	Rotonda, primera salida. Incorporación A-335 dirección Otura	3,25	96,10	20,77	14:50	14:41	14:34
734	20 km a meta. ECOZONA	4,05	96,90	19,97	14:51	14:43	14:35
725	Continúa recto por A-385 dirección Otura	1,23	97,33	19,54	14:52	14:43	14:36
748	Continúa recto por A-385 dirección Otura	2,18	99,51	17,36	14:55	14:47	14:39
761	Continúa recto por A-385 dirección Otura	1,24	100,75	16,12	14:57	14:49	14:41
769	Rotonda, tercera salida. Continúa dirección GR-3301 Otura	4,34	105,09	11,78	15:05	14:55	14:47
768	Rotonda, segunda salida. Continúa por ctra. Otura (travesía GR-3301)	0,28	105,37	11,50	15:05	14:56	14:48
793	Rotonda, tercera salida. Continúa recto por Avda. Suspiro del Moro	0,51	105,88	10,99	15:06	14:57	14:48
788	Rotonda, segunda salida. Continúa por Avda. Vizconde de Rías (travesía GR-3301)	0,78	106,66	10,21	15:07	14:58	14:49
795	META VOLANTE (en Avenida Vizconde de Rías)	1,09	106,97	9,90	15:08	14:58	14:50
790	Rotonda, segunda salida. Continúa por carretera de Dílar (GR-3301)	0,51	107,17	9,70	15:08	14:59	14:50
793	Rotonda, segunda salida. Continúa por carretera de Dílar (GR-3301)	0,33	107,50	9,37	15:09	14:59	14:51
809	Rotonda, primera salida. Continúa recto por carretera Dílar (GR-3301)	0,82	108,32	8,55	15:10	15:01	14:52
839	DÍLAR	0,23	108,55	8,32	15:10	15:01	14:52
849	Rotonda, segunda salida. Incorporación GR-3209 dirección Gójar	1,42	109,97	6,90	15:13	15:03	14:54
821	GÓJAR	1,14	111,11	5,76	15:15	15:05	14:56

807	Rotonda, segunda salida. Continúa por Avda. Carmen Morcillo	1,59	112,70	4,17	15:17	15:07	14:59
799	Rotonda, segunda salida. Continúa por Avda. Carmen Morcillo	0,72	113,42	3,45	15:19	15:09	15:00
773	 PRECAUCIÓN, giro pronunciado derecha en descenso	0,69	114,11	2,76	15:20	15:10	15:01
765	LA ZUBIA	0,52	114,63	2,24	15:21	15:11	15:01
765	Giro derecha, continúa por c/ Mejorana	0,04	114,67	2,20	15:21	15:11	15:02
768	Giro derecha, continúa por c/ Río Castril	0,07	114,74	2,13	15:21	15:11	15:02
775	Rotonda, tercera salida. Continúa por c/ Everest	0,12	114,86	2,01	15:21	15:11	15:02
778	Rotonda, segunda salida. Continúa recto por c/ Everest	0,08	114,94	1,93	15:21	15:11	15:02
776	Rotonda, segunda salida. Continúa recto por c/ Everest	0,40	115,34	1,53	15:22	15:12	15:03
798	Giro derecha. Incorporación carretera de Cumbres Verdes	1,32	116,66	0,21	15:24	15:14	15:04
821	LA ZUBIA. META después de una recta de 250 metros y con un ancho de calzada de 5 metros. Coord. GPS: 37°06'51.66"N 3°34'30.70"O	0,21	116,87	0,00	15:24	15:14	15:05

GASOLINERAS EN KILÓMETROS DE ETAPA EN:

neutralizada - 3,3 - 5 - 25,3 - 30,2 - 88,0 - 107,2