



Domingo, 4 junio 2023



ONA VALLE ROMANO GOLF & RESORT (ESTEPONA) - CASTELLAR DE LA FRONTERA

93,9 Kilómetros / Kilomètres

CONTROL DE SALIDA / Control de départ: Valle Romano Golf & Resort, C. Flaminio, 2, 29680 Estepona, Málaga
36°25'44.9"N 5°11'35.4"W

CONCENTRACIÓN Y FIRMA / *Rassemblement de départ et signature*: De 11:05 a 12:05 horas

LLAMADA / *Appel*: A las 12:10 horas

SALIDA NEUTRALIZADA / *Départ fictif*: A las 12:15 horas desde C. Flaminio




TOTAL KILÓMETROS NEUTRALIZADOS / *Total Kilomètres neutralisés*: 8,9 km

SALIDA REAL / *Départ*: A las 12:30 horas en A-343

MEDIAS HORARIAS / *Moyenne horaire prévue*: 32 - 34 - 36 km/h.

OFICINA PERMANENTE Y SALA DE PRENSA / *Permanence et Salle de Presse*: Ayuntamiento de Castellar de la Frontera, PI. Andalucía, 20, Castellar de la Frontera, Cádiz. - Horario de apertura 12:00 h. - Horario de cierre 17:30 h.

Altimetría <i>Altimétrie</i>	ITINERARIO Y LOCALIDADES <i>Itinéraire et Localités</i>	Kilómetros de etapa <i>Kilomètres de l'étape</i>			Horarios de paso <i>Horaire de passage</i>		
		PARCIAL <i>Parciel</i>	TOTAL <i>Total</i>	FALTAN <i>Reste</i>	32 Km/h	34 Km/h	36 Km/h
Provincia de Málaga							
167	KM 0 en Pista Coladad de los Molinos	0,0	0,0	93,9	12:30	12:30	12:30
258	Giro derecha. Incorporación MA-8300 dirección Casares	2,9	2,9	91,0	12:35	12:35	12:34
431	CASARES	4,9	7,8	86,1	12:44	12:43	12:42
367	Giro derecha. Incorporación A-7150 dirección Manilva / Gaucín	1,2	9,0	84,9	12:46	12:45	12:44
334	Giro derecha. Incorporación A-377 dirección Gaucín	2,4	11,3	82,6	12:51	12:49	12:48
89	Comienza puerto	8,3	19,6	74,3	13:06	13:04	13:02
618	GAUCÍN	6,6	26,2	67,7	13:19	13:16	13:13
624	Giro izquierda, continúa por Paseo Ana Toval	0,6	26,8	67,1	13:20	13:17	13:14
626	Rotonda, tercera salida; continúa por A-405 dirección Algeciras	0,2	27,0	66,9	13:20	13:17	13:15
661	PUERTO "HACHO DE GAUCÍN" (P.M. 1ª CATEGORÍA)	1,2	28,2	65,7	13:22	13:19	13:16
638	Giro izquierda. Continúa por A-405 dirección Algeciras.	1,1	29,3	64,6	13:24	13:21	13:18
571	Kilómetro 30 de etapa	0,7	30,0	63,9	13:26	13:22	13:20
363	PRECAUCIÓN, curvas pronunciadas en descenso	3,6	33,6	60,3	13:33	13:29	13:26
Provincia de Cádiz							
46	Continúa recto por A-405	1,5	41,0	53,0	13:46	13:42	13:38
46	SAN PABLO DE BUCEITE	0,5	41,4	52,5	13:47	13:43	13:39
53	Continúa recto por A-405	1,4	42,9	51,1	13:50	13:45	13:41
33	JIMENA DE LA FRONTERA	4,8	47,6	46,3	13:59	13:54	13:49
34	PRECAUCIÓN, isleta central	0,1	47,8	46,1	13:59	13:54	13:49
31	LOS ÁNGELES	0,7	48,5	45,4	14:00	13:55	13:50
34	META VOLANTE (en c/ Gonzalo Vallecillo)	0,3	48,8	45,1	14:01	13:56	13:51
50	Giro izquierda. Continúa por c/ Manilva	0,4	49,1	44,8	14:02	13:56	13:51
34	PRECAUCIÓN, badenes pronunciados	0,1	49,2	44,7	14:02	13:56	13:52

50	 PRECAUCIÓN. Paso a nivel con barreras	0,0	49,2	44,7	14:02	13:56	13:52
56	Continúa por carretera de Manilva	0,3	49,5	44,4	14:02	13:57	13:52
33	Giro derecha. Incorporación CA-8200	2,5	52,0	41,9	14:07	14:01	13:56
36	Comienza avituallamiento	3,0	55,0	38,9	14:13	14:07	14:01
33	Fin de avituallamiento. Ecozona	1,2	56,2	37,8	14:15	14:09	14:03
14	SAN MARTÍN DEL TESORILLO	14,7	70,8	23,1	14:42	14:34	14:28
23	 Plaza de la Constitución. PRECAUCIÓN, estrechamiento	0,6	71,4	22,5	14:43	14:36	14:29
18	Continúa recto por A-2102, carretera de Estepona	0,2	71,6	22,3	14:44	14:36	14:29
	Provincia de Málaga	0,0	71,6	22,3	14:44	14:36	14:29
11	EL SECADERO	0,6	72,2	21,8	14:45	14:37	14:30
10	Continúa recto por A-2102	1,1	73,2	20,7	14:47	14:39	14:32
7	20 km a meta. ECOZONA	3,4	75,6	18,3	14:51	14:43	14:36
8	Rotonda, primera salida. Incorporación A-2103 dirección Guadiaro	2,7	75,9	18,0	14:52	14:43	14:36
4	 PRECAUCIÓN, estrechamiento por puente	0,2	76,1	17,8	14:52	14:44	14:36
	Provincia de Cádiz	0,0	76,1	17,8	14:52	14:44	14:36
14	GUADIARO	1,3	77,4	16,5	14:55	14:46	14:39
31	META VOLANTE (en c/ Carretera)	0,5	78,0	15,9	14:56	14:47	14:39
33	Rotonda, segunda salida.	1,3	79,2	14,7	14:58	14:49	14:42
27	Giro derecha. Incorporación vía de servicio dirección Castellar	0,5	79,7	14,2	14:59	14:50	14:42
49	Rotonda, primera salida. Incorporación A-2100 dirección Castellar	0,7	80,4	13,5	15:00	14:51	14:44
119	Rotonda, segunda salida. Continúa por A-2100 dirección Castellar	3,1	83,5	10,4	15:06	14:57	14:49
122	Rotonda, primera salida. Continúa por A-2100 dirección Castellar	0,4	83,9	10,0	15:07	14:58	14:49
82	Giro derecha. Incorporación A-405R1 dirección A-405 Jimena de la Frontera	6,0	89,6	4,3	15:17	15:08	14:59
76	Giro izquierda. Incorporación A-405 dirección San Roque / Algeciras	0,3	89,9	4,0	15:18	15:08	14:59
23	Giro derecha. Salida dirección Castellar de la Frontera	3,0	92,9	1,0	15:24	15:13	15:04
20	PRECAUCIÓN, estrechamiento y pivotes centrales	0,0	92,9	1,0	15:24	15:13	15:04
15	CASTELLAR DE LA FRONTERA	0,5	93,4	0,5	15:25	15:14	15:05
15	Giro derecha. Continúa por c/Las Rosas	0,1	93,5	0,4	15:25	15:15	15:05
15	PRECAUCIÓN. Rotonda, segunda salida. Continúa recto por c/ Jaen	0,1	93,6	0,3	15:25	15:15	15:06
29	CASTELLAR DE LA FRONTERA. META en c/ Huelva; después de una recta de 450 metros y con ancho de calzada de 6 metros. Coord. GPS: 36°16'54.81"N 5°25'13.94"O	2,0	95,6	-1,7	15:29	15:18	15:09

GASOLINERAS EN KILÓMETROS DE ETAPA EN:

27,1 - 42,4 - 47,9 - 72,5