




Km	Km from Finish	Alti 海拔 (m)	Features/Instruction 路线描述			42km/h	44km/h	46km/h	
2.9	171.6	162		Zhongshan Middle Rd./S.Zhongshang Rd.	中山中路/ 中山南路	Start 起点/Guilin Central Square 桂林中心广场 	11:00	11:00	11:00
		163		S.Zhongshang Rd.	中山南路				
0.0	168.3	164		S.Zhongshang Rd.	中山南路	0Km Point 0公里 	11:10	11:10	11:10
0.5	167.8	164		S. Zhongshang Rd./ Chongxin Rd.	中山南路/ 崇信路	Change Lane To Right 变右侧赛道 	11:11	11:11	11:11
2.1	166.3	155		Chongxin Rd./ W. Wayao Rd.	崇信路/ 瓦窑西路		11:13	11:13	11:13
2.9	165.4	161		W. Wayao Rd./ Kaifeng Rd.	瓦窑西路/ 凯风路		11:14	11:14	11:14
3.8	164.6	165		Kaifeng Rd./ Xiangtang Rd.	凯风路/ 象塘路	Railroad crossing 铁路穿行 	11:15	11:15	11:15
11.1	157.2	155		Xiangtang Rd./ 321 National Rd.	象塘路/ 321国道		11:25	11:24	11:23
13.8	154.5	186		321 National Rd./ S2201 Freeway Entrance	321国道/ S2201 高速公路入口		11:28	11:27	11:27
16.1	152.2	184		321 National Rd./ Fenglin Rd.	321国道/ 枫林路		11:31	11:30	11:29
18.0	150.3	183		321 National Rd.	321国道	Bridge 通过桥梁 	11:34	11:33	11:32
23.7	144.6	175		321 National Rd.	321国道	Sprint 1 第一冲刺点 Rongchuang Tourist City 融创旅游城 	11:42	11:40	11:39
28.3	140.0	180		321 National Rd.	321国道	Toll Station 收费站 	11:48	11:47	11:45
35.8	132.5	179		321 National Rd./ 095 County Road	321国道/ 095县道		11:59	11:57	11:55
38.0	130.3	178		321 National Rd.	321国道		12:02	12:00	11:58
40.7	127.6	175		321 National Rd./ 098 County Road	321国道/ 098县道	Litter Zone 垃圾区 	12:06	12:04	12:01
45.0	123.3	158		321 National Rd.	321国道		12:12	12:09	12:07
52.8	115.5	177		321 National Rd./ 099 County Road	321国道/ 099县道		12:23	12:20	12:17
57.1	111.2	146		321 National Rd.	321国道		12:30	12:26	12:23
60.7	107.6	126		321 National Rd./ Qingquan Rd.	321国道/ 清泉路		12:35	12:31	12:27

Km	Km from Finish	Alti 海拔 (m)	Features/Instruction 路线描述				42km/h	44km/h	46km/h
61.1	107.2	120		321 National Rd./ Jingfeng Rd.	321国道/ 荆风路		12:35	12:31	12:28
62.2	106.1	128		Jingfeng Rd.	荆风路	Tunnel 隧道 	12:37	12:33	12:29
62.6	105.7	122		Jingfeng Rd.	荆风路		12:37	12:33	12:30
62.8	105.5	121		Jingfeng Rd./ Kangzhan Rd.	荆风路/ 抗战路		12:38	12:34	12:30
63.8	104.5	118		Kangzhan Rd.	抗战路	Sprint 2 第二冲刺点 Yangshuo archway 阳朔牌楼 	12:39	12:35	12:31
67.0	101.3	128		Kangzhan Rd.	抗战路		12:44	12:39	12:36
69.9	98.4	137		321 National Rd./ Kangzhan Rd.	321国道/ 抗战路	Sharp turn to the left 左急转弯 	12:48	12:43	12:39
75.0	93.3	130		Kangzhan Rd./ 321 National Rd.	抗战路/ 321国道		12:55	12:50	12:46
76.0	92.3	118		Langsheng Bridge	览胜桥		12:57	12:52	12:47
77.0	91.3	123		321 National Rd./ NO Name Rd.	321国道/ 无名道路		12:58	12:53	12:49
78.5	89.8	123		Shanshui Av.	山水大道		13:00	12:55	12:51
80.1	88.2	121		Shanshui Av./305 Provincial Road	山水大道/ 305省道		13:02	12:57	12:53
80.3	88.0	125		305 Provincial Road	305省道	Tunnel 隧道 	13:03	12:58	12:53
81.3	87.0	127		305 Provincial Road	305省道	Litter Zone 垃圾区 	13:04	12:59	12:54
81.7	86.6	127		305 Provincial Road	305省道	Feed Zone 补给点 	13:05	13:00	12:55
84.0	84.3	125		305 Provincial Road	305省道	Tunnel 隧道 	13:08	13:03	12:58
88.4	79.9	119		305 Provincial Road/202 Provincial Road	305省道/ 202省道		13:14	13:09	13:03
92.8	75.5	133		202 Provincial Road	202省道	Village 通过村庄	13:21	13:15	13:09
97.5	70.8	154		202 Provincial Road	202省道/ 068乡道		13:27	13:21	13:15
101.0	67.3	143		202 Provincial Road	202省道		13:32	13:26	13:20

Km	Km from Finish	Alti 海拔 (m)	Features/Instruction 路线描述				42km/h	44km/h	46km/h
104.5	63.8	128		202 Provincial Road	202省道		13:37	13:31	13:24
110.0	58.3	137		202 Provincial Road	202省道	Village 通过村庄	13:45	13:38	13:32
114.0	54.3	149		202 Provincial Road	202省道		13:51	13:44	13:37
115.6	52.5	267		202 Provincial Road	202省道	KOM 2 nd cat. 二级爬坡 	13:56	13:48	13:42
122.5	45.8	221		202 Provincial Road	202省道	Litter Zone 垃圾区 	14:05	13:57	13:50
127.8	40.5	421		202 Provincial Road	202省道	KOM 1 st cat. 一级爬坡 Yanshan Hill 燕山洞 	14:16	14:08	14:00
131.6	36.7	362		202 Provincial Road/ 096 County Road	202省道/ 096县道		14:22	14:13	14:05
134.3	34.0	235		096 County Road/ 068 County Road	096县道/ 068县道		14:24	14:16	14:08
138.4	29.9	144		068 County Road/ 037 County Road	068县道/ 037县道		14:29	14:20	14:12
142.5	25.8	147		068 County Road	068县道	Bridge 通过桥梁 	14:35	14:26	14:17
148.5	19.8	149		068 County Road/ 357 National Rd.	068县道/ 357国道		14:43	14:34	14:25
150.3	18.0	145		357 National Rd.	357国道	Sprint 3 第三冲刺点 Daxu Town 大圩镇 	14:46	14:36	14:27
155.3	13.0	155		357 National Rd./ Guimo Rd.	357国道/ 桂磨一级公路		14:53	14:43	14:33
159.8	8.5	158		Tieshan Rd./ Qilidian Rd.	铁山路/ 七里店路		14:59	14:49	14:39
162.3	6.0	157		Qilidian Rd./ Qixing Rd.	七里店路/ 七星路		15:03	14:52	14:42
163.3	5.0	160		Qixing Rd.	七星路	Litter Zone 垃圾区 	15:04	14:53	14:44
165.3	3.0	162		Longyin Rd./ Fuxing Rd.	龙隐路/ 辅星路	3Km To Go 终点前3公里 	15:07	14:56	14:46
166.3	2.0	160		Longyin Rd./ Chuanshan Rd.	龙隐路/ 穿山路	2Km To Go 终点前2公里 	15:08	14:57	14:47
166.4	1.9	160		Chuanshan Rd./ E. Jiefang Rd.	穿山路/ 解放东路	Change Lane To Left 变左侧赛道 	15:08	14:57	14:47
167.3	1.0	164		E.Jiefang Rd.	解放东路	1Km To Go 终点前1公里 	15:09	14:58	14:48

Km	Km from Finish	Alti 海拔 (m)	Features/Instruction 路线描述			42km/h	44km/h	46km/h
167.8	0.5	164		E. Jiefang Rd./ Zhongshan Middle Rd. 解放东路/ 中山中路	500m To Go 终点前 500 米	15:10	14:59	14:49
168.3	0.0	162		Zhongshan Middle Rd. 中山中路	Finish 终点 Guilin Central Square 桂林中心广场 	15:10	15:00	14:50