
















Tappa  
**10**  
cronotabella

**POMPEI - CUSANO MUTRI (Bocca della Selva)**

km 142

martedì 14 maggio 2024

D = 2800 m

Quota				DISTANZE			ORA DI PASSAGGIO		
				par- ziali	per- corse	da per- correre	media km/ora		
							38	36	34
<b>PROVINCIA DI NAPOLI</b>							>>>>>		
	<b>14</b>	<b>POMPEI</b>	↑ Start Village	<b>4.6</b>			<b>12.55</b>	<b>12.55</b>	<b>12.55</b>
	<b>25</b>	<b>POMPEI</b>	↑ km 0	<b>0.0</b>	<b>0.0</b>	<b>142.0</b>	<b>13.05</b>	<b>13.05</b>	<b>13.05</b>
	26	P.L.	↑	5.5	5.5	136.5	13.12	13.13	13.13
	25	Poggiomarino	↔ sp.64-sp.267	0.8	6.3	135.7	13.13	13.14	13.14
	25	P.L.	↑	0.3	6.6	135.4	13.14	13.14	13.14
	29	Bv. per Palma Campania	↔ ss.367	5.7	12.3	129.7	13.22	13.22	13.23
	50	Palma Campania	↑ ss.367	3.5	15.8	126.2	13.26	13.28	13.29
	46	San Paolo Belsito	↔ ss.367	5.5	21.3	120.7	13.33	13.34	13.36
	39	Nola	↔ v.Minichini-sp.35	2.0	23.3	118.7	13.36	13.37	13.38
	38	P.L.	↑	0.5	23.8	118.2	13.36	13.38	13.39
	41	P.L.	↑	1.7	25.5	116.5	13.39	13.40	13.42
	55	P.L.	↑	1.7	27.2	114.8	13.41	13.43	13.44
	44	Cicciano	↔ v.Circonvallazione-sp.34	1.8	29.0	113.0	13.43	13.45	13.47
<b>PROVINCIA DI CASERTA</b>									
	38	Cancello Scalo	↔ sp.338	10.0	39.0	103.0	13.55	13.57	14.00
	84	San Felice a Cancellò	↑ sp.338	5.9	44.9	97.1	14.03	14.06	14.09
	111	Ins. via Appia	↔ ss.7	2.3	47.2	94.8	14.07	14.09	14.12
<b>PROVINCIA DI BENEVENTO</b>									
	<b>283</b>	<b>Arpaia</b>	↑ ss.7	<b>4.9</b>	<b>52.1</b>	<b>89.9</b>	<b>14.14</b>	<b>14.17</b>	<b>14.21</b>
	297	Montesarchio	↔ v.Taburno-v.Cirignano	8.2	60.3	81.7	14.25	14.29	14.33
	591	Bivio Taburno	↑ sp.109	4.8	65.1	76.9	14.36	14.41	14.46
	449	Campoli del Monte Taburno	↑ sp.109	4.3	69.4	72.6	14.42	14.46	14.52
	307	Cautano	↔ sp.109	4.2	73.6	68.4	14.46	14.52	14.57
	475	Vitulano	↑ sp.40	4.6	78.2	63.8	14.53	14.59	15.05
	<b>810</b>	<b>Camposauro</b>	↑ (Bivio)- galleria 40m - sp.40	<b>4.3</b>	<b>82.5</b>	<b>59.5</b>	<b>15.05</b>	<b>15.12</b>	<b>15.20</b>
	150	Solopaca	↔ sp.111-sp.106	12.9	95.4	46.6	15.20	15.28	15.36
	62	P.L.	↑ sp.106	3.4	98.8	43.2	15.24	15.32	15.40
	143	Bv. per Guardia Sanframondi	↔ sp.62	0.4	99.2	42.8	15.26	15.33	15.42
	405	Guardia Sanframondi	↔ sp.182	5.6	104.8	37.2	15.39	15.48	15.58
	290	Cerreto Sannita	↑ C.so Carafa-sp.76	5.7	110.5	31.5	15.46	15.55	16.05
	308	galleria	↑ 1050 m	2.6	113.1	28.9	15.49	15.58	16.09
	392	Civitella Licinio	↔	3.9	117.0	25.0	15.55	16.04	16.15
	<b>418</b>	<b>Cusano Mutri</b>	↑ sp.76	<b>4.4</b>	<b>121.4</b>	<b>20.6</b>	<b>16.00</b>	<b>16.10</b>	<b>16.21</b>
	797	Pietraraja	↑ sp.76	8.6	130.0	12.0	16.20	16.32	16.45
	951	Bv. di Sepino	↔ sp.73	3.5	133.5	8.5	16.28	16.41	16.54
	<b>1392</b>	<b>BOCCA DELLA SELVA</b>	↑	<b>8.5</b>	<b>142.0</b>	<b>0.0</b>	<b>16.48</b>	<b>17.02</b>	<b>17.17</b>

NOTE:

 **Traguardo Volante:**

km 52.1 Arpaia


km 121.4 Cusano Mutri

 **Gran Premio della Montagna:**

km 82.5 - Camposauro - m 810 (2ª cat.)

km 142 - BOCCA DELLA SELVA - m 1392 (1ª cat. - arr.)

 **Galleria/Tunnel:** km 82.5 - 117

 **Passaggio a Livello/Level Crossing:** km 5.5 - 6.6 - 23.8 - 25.5 - 27.2 - 98.8