











Tappa  
**11**  
cronotabella

**FOIANO DI VAL FORTORE - FRANCAVILLA AL MARE**

km 207

mercoledì 15 maggio 2024

D = 1850 m

Quota			DISTANZE			ORA DI PASSAGGIO		
			par- ziali	per- corse	da per- correre	media km/ora		
						44	42	40
<b>PROVINCIA DI BENEVENTO</b>						>>>>>		
	<b>518</b>	<b>FOIANO DI VAL FORTORE</b>	↑	Start Village	<b>3.6</b>	<b>12.05</b>	<b>12.05</b>	<b>12.05</b>
	<b>443</b>	<b>FOIANO DI VAL FORTORE</b>	↑	km 0	<b>0.0</b>	<b>0.0</b>	<b>207.0</b>	<b>12.15</b>
	365	Ponte Fiume Fortore	↑	ss.369	3.3	3.3	203.7	12.19
	598	San Bartolomeo in Galdo	↔	v.Valfortore-v.Reg.Margherita	6.6	9.9	197.1	12.29
<b>PROVINCIA DI FOGGIA</b>								
	347	Ins. ss.17	↑	ss.17	13.3	23.2	183.8	12.46
	208	Viadotto Fiume Fortore	↑	ss.645	10.4	33.6	173.4	12.59
<b>PROVINCIA DI CAMPOBASSO</b>								
	235	Ins. ss.645	↑	ss.645	6.3	39.9	167.1	13.08
	<b>690</b>	<b>Pletracatella</b>	↔	v.Roma-v.Fontanelle-ss.212	<b>8.5</b>	<b>48.4</b>	<b>158.6</b>	<b>13.30</b>
	656	Sant'Elia a Pianisi	↔	sp.40	6.6	55.0	152.0	13.38
	682	Ripabottoni Stazione	↑	ss.87	8.3	63.3	143.7	13.50
	670	galleria	↑	30m	3.9	67.2	139.8	13.55
	621	Bonetro-Santa Croce Stazione	↔	sp.159	1.4	68.6	138.4	13.57
	640	P.L.	↑	ss.87	0.8	69.4	137.6	13.58
	<b>635</b>	<b>Casacalenda</b>	↑	ss.87	<b>5.1</b>	<b>74.5</b>	<b>132.5</b>	<b>14.04</b>
	485	P.L.	↑	ss.87	4.8	79.3	127.7	14.10
	365	Larino	↑	ss.87	8.3	87.6	119.4	14.21
	405	San Leonardo	↑	ss.87	1.8	89.4	117.6	14.24
	16	Svinc. Portocannone	↑	ss.87	17.9	107.3	99.7	14.46
	26	Svinc. Tangenziale di Termoli	↑	ss.87	4.0	111.3	95.7	14.52
	30	Ins. ss.16	↑	ss.16	2.4	113.7	93.3	14.55
	10	Termoli	↔	Lung. Colombo	3.1	116.8	90.2	14.59
	12	Ins. ss.16	↔	ss.16	8.4	125.2	81.8	15.12
<b>PROVINCIA DI CHIETI</b>								
	5	San Salvo Marina	↑	ss.16	12.0	137.2	69.8	15.26
	23	Marina di vasto	↑	ss.16	5.9	143.1	63.9	15.35
	21	Svinc. A14 Casalbordino	↑	ss.16	13.0	156.1	50.9	15.51
	<b>3</b>	<b>Fossacesia Marina</b>	↑	Lungomare-ss.16	<b>16.4</b>	<b>172.5</b>	<b>34.5</b>	<b>16.11</b>
	14	Marina di San Vito	↑	ss.16	9.4	181.9	25.1	16.25
	39	Ortona	↑	ss.16	6.6	188.5	18.5	16.34
	41	galleria	↑	330m	0.2	188.7	18.3	16.34
	4	Postilli	↑	ss.16	10.3	199.0	8.0	16.47
	4	Bv. per Francavilla al Mare	↔	v.Pola-v.Nettuno	4.2	203.2	3.8	16.52
	<b>3</b>	<b>FRANCAVILLA AL MARE</b>	↑	Lungomare	<b>3.8</b>	<b>207.0</b>	<b>0.0</b>	<b>16.57</b>

NOTE:



Traguardo Volante:

km 74.5 Casacalenda

km 172.5 Fossacesia Marina



Gran Premio della Montagna:

km 48.4 - Pletracatella - m 690 (3ª cat.)



Galleria/Tunnel: km 67.2 - 188.7



Passaggio a Livello/Level Crossing: km 69.4 - 79.3