










Tappa
12
cronotabella

MARTINSICURO - FANO

km 190

giovedì 16 maggio 2024

D = 2100 m

Quota			DISTANZE			ORA DI PASSAGGIO			
			par- ziali	per- corse	da per- correre	media km/ora			
			43	41	39				
PROVINCIA DI TERAMO									
			>>>>>						
	3	MARTINSICURO	↑ Start Village	1.6			12.30	12.30	12.30
	4	MARTINSICURO	↑ km 0	0.0	0.0	190.0	12.35	12.35	12.35
PROVINCIA DI ASCOLI PICENO									
	3	Porto d'Ascoli	↑ ss.16	3.4	3.4	186.6	12.40	12.40	12.40
	5	San Benedetto del Tronto	↑ ss.16	4.6	8.0	182.0	12.46	12.46	12.47
	9	Grottammare	↑ ss.16	4.3	12.3	177.7	12.52	12.53	12.54
PROVINCIA DI FERMO									
	10	Pedaso	↑ ss.16	12.4	24.7	165.3	13.10	13.11	13.13
	4	Porto San Giorgio	↑ ss.16	10.4	35.1	154.9	13.22	13.25	13.27
	6	Lido di Fermo	↑ ss.16	2.8	37.9	152.1	13.26	13.29	13.31
	8	Porto Sant'Elpidio	↑ ss.16	6.4	44.3	145.7	13.35	13.38	13.41
PROVINCIA DI MACERATA									
	3	Civitanova Marche	↑ Lung. Piermanni-v.Matteotti-v.M.Polo	6.4	50.7	139.3	13.43	13.46	13.50
	5	Bv. per Civitanova Alta	↑ sp.27	3.1	53.8	136.2	13.48	13.51	13.55
	125	Civitanova Alta	↔ sp.10	3.9	57.7	132.3	13.54	13.58	14.02
	226	Montecosaro	↑ San gGiacomo-sp.10	4.5	62.2	127.8	14.00	14.04	14.09
	61	Ponte F. Asola	↑ sp.40	3.5	65.7	124.3	14.05	14.09	14.13
	166	Montelupone	↑ sp.21	2.0	67.7	122.3	14.09	14.14	14.19
	49	Romitelli	↔ Contr. S. Pietro	6.3	74.0	116.0	14.17	14.22	14.28
	260	Recanati	↔ v.Kennedy-v.P.Leopardi	3.4	77.4	112.6	14.25	14.31	14.38
	32	Ponte Fiume Musone	↑ sp.105	7.0	84.4	105.6	14.34	14.40	14.47
PROVINCIA DI ANCONA									
	82	Castelfidardo	↔ v-Torres	2.9	87.3	102.7	14.38	14.44	14.51
	200	Osimo	↔ v.Colombo-sp.361	5.8	93.1	96.9	14.46	14.53	15.01
	62	Padiglione	↔ sp.3	3.1	96.2	93.8	14.50	14.57	15.05
	107	Bv. per Monti	↔ v.Osimana	8.3	104.5	85.5	15.02	15.09	15.17
	251	Monti	↔ sp.4	2.4	106.9	83.1	15.07	15.15	15.24
	220	Santa Maria Nuova	↔ v.Maccarata-sp.21	3.5	110.4	79.6	15.12	15.20	15.29
	134	Mazzangrugno	↔ sp.9	4.4	114.8	75.2	15.17	15.25	15.35
	47	Jesi (Z.I. S. Ubaldo)	↔ sp.21	6.2	121.0	69.0	15.24	15.33	15.43
	220	Monsano	↑ sp.21	4.2	125.2	64.8	15.34	15.44	15.55
	219	San Marcello	↔ sp.12	4.4	129.6	60.4	15.40	15.49	16.00
	235	Belvedere Ostrense	↔ sp.41	3.6	133.2	56.8	15.45	15.55	16.06
	188	Ostra	↑ sp.8	3.7	136.9	53.1	15.49	15.59	16.11
	47	Casine	↑ sp.18	3.3	140.2	49.8	15.53	16.03	16.15
	42	Passo Ripe	↑ sp.18	3.1	143.3	46.7	15.57	16.07	16.19
	143	Ripe	↑ v.Colombo-v.Trieste	3.1	146.4	43.6	16.02	16.12	16.24
	212	La Croce	↑ sp.18	2.4	148.8	41.2	16.05	16.16	16.28
	161	Monterado	↔ sp.18	1.3	150.1	39.9	16.07	16.18	16.30
	55	Ins. sp.424	↑ sp.424	3.4	153.5	36.5	16.11	16.22	16.35
PROVINCIA DI PESARO URBINO									
	128	Mondolfo	↔ v.Marconi-sp.17	6.0	159.5	30.5	16.19	16.31	16.44
	142	San Costanzo	↔ sp.16	3.2	162.7	27.3	16.24	16.35	16.49
	18	Tre Ponti	↑ v.Chiaruccia	9.7	172.4	17.6	16.35	16.47	17.01
	44	Cuccurano	↔ v..Patuccia	5.8	178.2	11.8	16.43	16.56	17.10
	175	Monte Giove	↑	2.5	180.7	9.3	16.49	17.02	17.17
	27	Centinarola	↔ sp.3-v.Moro-vGiustizia	2.8	183.5	6.5	16.52	17.06	17.20
	14	FANO	↑ v.Gramsci	6.5	190.0	0.0	17.00	17.14	17.29

NOTE:



Traguardo Volante:

km 77.4 Recanati

km 159.5 Mondolfo



Gran Premio della Montagna:

km 93.1 - Osimo - m 200 (4° cat.)

km 125.2 - Monsano - m 220 (4° cat.)

km 136.9 - Ostra - m 188 (4° cat.)

km 148.8 - La Croce - m 212 (4° cat.)



Galleria/Tunnel: km



Passaggio a Livello/Level Crossing: km