















Tappa  
**15**  
cronotabella

**MANERBA DEL GARDA - LIVIGNO (Mottolino)**  
**PARAMOUNT STAGE**  
domenica 19 maggio 2024

km 220

D = 5400 m



Quota			DISTANZE			ORA DI PASSAGGIO				
			par- ziali	per- corse	da per- correre	media km/ora				
						36	34	32		
<b>PROVINCIA DI BRESCIA</b>						>>>>>				
	<b>67</b>	<b>MANERBA DEL GARDA</b>	↑	Start Village	<b>7.9</b>		<b>10.30</b>	<b>10.30</b>	<b>10.30</b>	
	<b>138</b>	<b>MANERBA DEL GARDA</b>	↑	km 0	<b>0.0</b>	<b>0.0</b>	<b>220.0</b>	<b>10.45</b>	<b>10.45</b>	<b>10.45</b>
	222	Tormini	↔	sp. IV	5.0	5.0	215.0	10.52	10.52	10.53
	245	galleria	↑	250m	2.9	7.9	212.1	10.56	10.56	10.57
	241	Vobarno	↑	sp. IV	2.3	10.2	209.8	10.59	10.59	11.00
	274	Sabbio Chiese	↔	sp. IV	6.6	16.8	203.2	11.08	11.09	11.10
	306	Nozza	↑	sp.3	6.9	23.7	196.3	11.17	11.19	11.20
	419	Casto	↔	sp.3	5.9	29.6	190.4	11.25	11.27	11.29
	<b>737</b>	<b>Lodrino</b>	↑	sp.III	<b>7.6</b>	<b>37.2</b>	<b>182.8</b>	<b>11.43</b>	<b>11.47</b>	<b>11.51</b>
	403	Brozzo	↔	sp.345	7.5	44.7	175.3	11.52	11.56	12.00
	473	Tavernole sul Mella	↑	sp.345	3.4	48.1	171.9	11.57	12.01	12.05
	503	Lavone	↔	sp.52	2.0	50.1	169.9	12.00	12.04	12.08
	648	Pezzaze	↑		3.4	53.5	166.5	12.08	12.13	12.18
	<b>1418</b>	<b>Colle San Zeno</b>	↑		<b>10.6</b>	<b>64.1</b>	<b>155.9</b>	<b>12.38</b>	<b>12.46</b>	<b>12.55</b>
	1043	Valpalot	↑		4.7	68.8	151.2	12.43	12.51	13.01
	841	Fraina	↑		3.4	72.2	147.8	12.47	12.56	13.05
	545	galleria	↑	50m	4.3	76.5	143.5	12.52	13.01	13.11
	187	Pisogne	↑	v.San Girolamo	4.8	81.3	138.7	12.58	13.07	13.17
	203	Pian Camuno	↑	sp.I	4.6	85.9	134.1	13.04	13.13	13.24
	220	P.L.	↑		5.4	91.3	128.7	13.12	13.21	13.32
	221	Boario Terme	↑	sp.294	1.1	92.4	127.6	13.13	13.23	13.34
	244	Pianborno	↑	sp.294-sp.112	4.0	96.4	123.6	13.19	13.29	13.40
	258	P.L.	↑		4.8	101.2	118.8	13.25	13.36	13.47
	280	Malegno	↑	sp.346	1.5	102.7	117.3	13.28	13.38	13.50
	286	P.L.	↑	sp.345	0.9	103.6	116.4	13.29	13.39	13.51
	334	Breno	↑	v.28 Aprile-sp.342	2.0	105.6	114.4	13.32	13.42	13.54
	314	P.L.	↑		0.5	106.1	113.9	13.32	13.43	13.55
	373	Capo di Ponte	↑	sp.42	9.1	115.2	104.8	13.45	13.56	14.08
	380	P.L.	↑	sp.42	1.1	116.3	103.7	13.46	13.57	14.10
	412	Cedegolo	↑	sp.42	4.3	120.6	99.4	13.52	14.04	14.17
	466	Forno Allione	↑	ss.42	3.3	123.9	96.1	13.57	14.08	14.22
	<b>512</b>	<b>Malonno</b>	↑	ss.42	<b>4.4</b>	<b>128.3</b>	<b>91.7</b>	<b>14.03</b>	<b>14.15</b>	<b>14.28</b>
	665	P.L.	↑	ss.42	7.1	135.4	84.6	14.13	14.25	14.39
	691	Edolo	↔	ss.42	0.6	136.0	84.0	14.14	14.26	14.41
	892	Bv. per Monno	↔	sp.81	4.6	140.6	79.4	14.25	14.38	14.54
	1060	Monno	↔	sp.81	2.1	142.7	77.3	14.30	14.44	15.01
	1716	San Giacomo	↑	sp.81	8.6	151.3	68.7	14.54	15.11	15.30
	<b>1854</b>	<b>Passo del Mortirolo</b>	↑	str.d.Mortirolo	<b>2.1</b>	<b>153.4</b>	<b>66.6</b>	<b>14.59</b>	<b>15.16</b>	<b>15.36</b>
<b>PROVINCIA DI SONDRIO</b>										
	1570	Bv. per Grosio	↑		3.0	156.4	63.6	15.03	15.20	15.39
	712	Grosio (Vernuga)	↔	sp.27	10.8	167.2	52.8	15.15	15.33	15.53
	877	Sondalo-Bolladore	↑	sp.27	4.3	171.5	48.5	15.22	15.40	16.00
	950	Le Prese	↑	sp.27	3.4	174.9	45.1	15.26	15.44	16.05
	1124	Cepina-Valdisotto	↑	sp.27	8.9	183.8	36.2	15.38	15.57	16.19
	1151	Capitania-ins. ss.38	↑	ss.38	3.4	187.2	32.8	15.43	16.02	16.24
	1170	Santa Lucia	↔	v.al Forte-sp.28	0.7	187.9	32.1	15.44	16.03	16.25
	1422	Le Motte	↑	sp.28	3.3	191.2	28.8	15.53	16.13	16.36
	1309	Ins. ss.301	↑	ss.301	2.0	193.2	26.8	15.55	16.15	16.38
	<b>1345</b>	<b>Isolaccia-Valdidentro</b>	↑	ss.301	<b>2.4</b>	<b>195.6</b>	<b>24.4</b>	<b>15.59</b>	<b>16.19</b>	<b>16.42</b>

Tappa  
**15**  
cronotabella

**MANERBA DEL GARDA - LIVIGNO (Mottolino)**  
**PARAMOUNT STAGE**  
domenica 19 maggio 2024

km 220

D = 5400 m

Quota			DISTANZE			ORA DI PASSAGGIO		
			par- ziali	per- corse	da per- correre	media km/ora		
						36	34	32
PROVINCIA DI BRESCIA						>>>>>		
1880	Arnoga	↔ ss.301	8.8	204.4	15.6	16.19	16.40	17.06
	<b>2291 Passo di Foscagno</b>	↑ ss.301	<b>6.9</b>	<b>211.3</b>	<b>8.7</b>	<b>16.34</b>	<b>16.57</b>	<b>17.24</b>
2096	Trepalle	↑ ss.301	5.3	216.6	3.4	16.40	17.03	17.30
2210	Passo di Eira	↔	1.6	218.2	1.8	16.45	17.08	17.36
	<b>2385 LIVIGNO (Mottolino)</b>	↑	<b>1.8</b>	<b>220.0</b>	<b>0.0</b>	<b>16.49</b>	<b>17.14</b>	<b>17.42</b>

NOTE:



Trasparenza Volante:

km 128.3 Malonno

km 195.6 Isolaccia-Valdidentro



Gran Premio della Montagna:

km 37.2 - Lodrino - m 737 (3ª cat.)

km 64.1 - Colle San Zeno - m 1418 (2ª cat.)

km 153.4 - Passo del Mortirolo - m 1854 (1ª cat.)

km 211.3 - Passo di Foscagno - m 2291 (1ª cat.)

km 220 - LIVIGNO (Mottolino) - m 2385 (1ª cat.-arr)



Galleria/Tunnel: km 7.9



Passaggio a Livello/Level Crossing: km 91.3 - 101.2 - 103.6 - 106.1 - 116.3 - 135.4