

Tappa
02









SAN FRANCESCO AL CAMPO - SANTUARIO DI OROPA (Biella)

km 161

cronotabella

domenica 5 maggio 2024

D = 2300 m

Quota			DISTANZE			ORA DI PASSAGGIO		
			par- ziali	per- corse	da per- correre	media km/ora		
						41	39	37
PROVINCIA DI TORINO						>>>>		
	326 SAN FRANCESCO AL CAMPO	↑ Start Village	5.7			12.55	12.55	12.55
	331 SAN FRANCESCO AL CAMPO	↑ km 0	0.0	0.0	161.0	13.05	13.05	13.05
	345 Ciriè	↔ sp.21	1.1	1.1	159.9	13.06	13.06	13.06
	336 Loc. Centro	↑ sp.13	5.0	6.1	154.9	13.12	13.12	13.13
	270 Front	↔ sp.36	5.2	11.3	149.7	13.18	13.19	13.19
	320 Favria	↑ sp.13	6.4	17.7	143.3	13.27	13.28	13.29
	304 Rivarolo Canavese	↑ C.so Italia-sp.222	2.8	20.5	140.5	13.30	13.32	13.33
	294 Ozegna	↔ v.F.lli Berra-sp.51dir-sp53	2.6	23.1	137.9	13.34	13.35	13.36
	272 San Giorgio Canavese	↑ sp.53	5.0	28.1	132.9	13.40	13.41	13.43
	280 Caluso	↑ C.so Torno-v.le Europa-ss.595	8.3	36.4	124.6	13.51	13.53	13.55
	214 Ponte di Mazzè	↑ F.Dora Baltea-ss.595	6.4	42.8	118.2	13.59	14.01	14.04
PROVINCIA DI VERCELLI								
	237 Cigliano	↑ c.so Vercelli-sr.11	6.5	49.3	111.7	14.08	14.11	14.14
	182 Tronzano Vercellese	↔ sp.3	11.5	60.8	100.2	14.22	14.25	14.29
	184 Santhià	↑ sp.3	4.5	65.3	95.7	14.28	14.32	14.36
	184 P.L.	↑ sp.3	0.9	66.2	94.8	14.29	14.33	14.37
	184 Fornace Crocicchio	↔ sp.230	8.8	75.0	86.0	14.40	14.44	14.49
PROVINCIA DI BIELLA								
	195 Loc. Donna	↑ sp.232	2.8	77.8	83.2	14.44	14.48	14.53
	197 Mottalciata	↑ sp.232	4.2	82.0	79.0	14.50	14.54	15.00
	252 Cossato	↑ sp.300	8.4	90.4	70.6	15.01	15.07	15.12
	279 Valdengo	↑ v.Verdi-v.Roma-sp.208	3.5	93.9	67.1	15.06	15.12	15.18
	371 Piatto	↑	0	2.3	96.2	15.10	15.15	15.22
	464 Valle San Nicolao	↔ sp.215	3.0	99.2	61.8	15.14	15.20	15.27
	377 Campore	↔ sp.232	3.1	102.3	58.7	15.18	15.24	15.31
	452 Valle Mosso	↔ sp.232-sp.200A	1.7	104.0	57.0	15.22	15.28	15.36
	594 Crocemosso	↔ Reg.Fornace-sp.200II-sp.200A	2.7	106.7	54.3	15.28	15.35	15.43
	415 Pray-Loc. Gruppo	↑ v.Noveis	7.5	114.2	46.8	15.37	15.45	15.53
	471 Bv. per Portula	↑ sp.113	2.9	117.1	43.9	15.41	15.49	15.57
	756 Oasi Zegna	↔ sp.232	5.6	122.7	38.3	15.54	16.03	16.13
	608 Viebolche	↔ sp.200-I	3.4	126.1	34.9	15.58	16.07	16.17
	625 Mosso Santa Maria	↔ v.Roma-sp.200-I	2.4	128.5	32.5	16.02	16.11	16.21
	494 Picco	↑ sp. 200-I	3.5	132.0	29.0	16.06	16.15	16.25
	574 Pianezze	↔ sp.106	2.2	134.2	26.8	16.09	16.19	16.29
	775 Nelva	↑ sp.105	3.2	137.4	23.6	16.17	16.27	16.38
	533 Andorno Micca	↑ v.Cantono-sp.100	5.5	142.9	18.1	16.23	16.34	16.45
	485 Tollegno	↑ v.Mart. Libertà	2.2	145.1	15.9	16.26	16.36	16.48
	409 Biella	↔ v.Lamarmora-v.Micca	5.0	150.1	10.9	16.32	16.42	16.54
	765 Favaro	↑ v.Sant.Oropa-sp.144	5.8	155.9	5.1	16.45	16.57	17.10
	1142 SANTUARIO DI OROPA	↑	0	5.1	161.0	0.0	16.59	17.13

NOTE:



Traguardo Volante:

km 93.9 Valdengo

km 150.1 Biella



Gran Premio della Montagna:

km 122.7 - Oasi Zegna - m 756 (3ª cat.)

km 137.4 - Nelva - m 775 (3ª cat.)

km 161 - SANTUARIO DI OROPA - m 1142 (1ª cat.-arr)



Galleria/Tunnel: km



Passaggio a Livello/Level Crossing: km 65.3