














Tappa  
**20**  
cronotabella

**ALPAGO - BASSANO DEL GRAPPA**

km 183

sabato 25 maggio 2024

D = 4200 m

Quota			DISTANZE			ORA DI PASSAGGIO		
			par- ziali	per- corse	da per- correre	media km/ora		
						36	34	32
<b>PROVINCIA DI BELLUNO</b>						>>>>		
	<b>398 ALPAGO</b>	↑ Start Village	<b>5.9</b>			<b>11.40</b>	<b>11.40</b>	<b>11.40</b>
	<b>418 ALPAGO</b>	↑ Farra - km0	<b>0.0</b>	<b>0.0</b>	<b>183.0</b>	<b>11.50</b>	<b>11.50</b>	<b>11.50</b>
	487 Sella di Fadaite	↑ ss.51	4.3	4.3	178.7	11.56	11.56	11.56
<b>PROVINCIA DI TREVISO</b>								
	284 Nove	↑ ss.51	5.3	9.6	173.4	12.02	12.03	12.03
	154 Vittorio Veneto	↔ sp.35	6.3	15.9	167.1	12.10	12.11	12.12
	248 Revine	↔ sp.153	2.7	18.6	164.4	12.14	12.16	12.17
	269 Tarzo	↑ sp.635	4.2	22.8	160.2	12.20	12.22	12.24
	102 Bv. per Ca' del Poggio	↔ v.d.Pascoli	6.1	28.9	154.1	12.28	12.30	12.32
	<b>242 Muro di Ca' del Poggio</b>	↔ sp.37	<b>1.1</b>	<b>30.0</b>	<b>153.0</b>	<b>12.32</b>	<b>12.34</b>	<b>12.37</b>
	266 San Pietro di Feletto	↑ sp.37	1.3	31.3	151.7	12.34	12.36	12.39
	203 Refrontolo	↑ sp.36	3.1	34.4	148.6	12.38	12.40	12.43
	133 Pieve di Soligo	↑ P.Vitt.Emanuele-v.Sernaglia	5.3	39.7	143.3	12.44	12.47	12.51
	115 Sernaglia della Battaglia	↑ v.Roma-sp.34	4.2	43.9	139.1	12.50	12.53	12.56
	152 Ponte di Vidor	↔ sp.2-sp.34	9.6	53.5	129.5	13.04	13.08	13.12
	154 Crocetta del Montello	↔ v.Piave-v.Antonini-v.S.Anna	3.4	56.9	126.1	13.09	13.13	13.18
	158 P.L.	↑ v.S.Urbano	1.9	58.8	124.2	13.12	13.16	13.21
	157 Cornuda	↑ v.8 Maggio 1848-sp.150	0.5	59.3	123.7	13.12	13.17	13.22
	220 Pederobba	↔ v.Cavasotta	8.5	67.8	115.2	13.25	13.30	13.35
	<b>315 Possagno</b>	↑ Str. del Tempio-sp.20	<b>7.1</b>	<b>74.9</b>	<b>108.1</b>	<b>13.35</b>	<b>13.41</b>	<b>13.47</b>
	287 Crespano del Grappa	↑ sp.26	6.3	81.2	101.8	13.43	13.49	13.55
	195 Semonzo del Grappa	↔ sp.140	5.9	87.1	95.9	13.51	13.57	14.03
	1012 n. 2 gallerie	↑ 20m, 20m	9.9	97.0	86.0	14.20	14.29	14.40
	1048 Campocroce	↑ sp.140	1.5	98.5	84.5	14.22	14.31	14.42
	<b>1675 Monte Grappa</b>	↔ (Bv. Scarario) sp.148	<b>7.2</b>	<b>105.7</b>	<b>77.3</b>	<b>14.43</b>	<b>14.54</b>	<b>15.08</b>
<b>PROVINCIA DI VICENZA</b>								
	1067 Ponte San Lorenzo	↔ v.Valpiana	8.7	114.4	68.6	14.54	15.06	15.20
	1207 Il Pianaro	↔ v.Colli Alti	1.6	116.0	67.0	14.58	15.11	15.26
	1017 Campo Solagna	↔ sp.148	3.1	119.1	63.9	15.02	15.15	15.30
	816 galleria	↑ 20m	4.0	123.1	59.9	15.07	15.20	15.35
	197 Romano d'Ezzelino (Bv. per Semonzo)	↔ v.Ferronati-v.Tedeschi	8.3	131.4	51.6	15.17	15.31	15.46
<b>PROVINCIA DI TREVISO</b>								
	187 Semonzo del Grappa	↔ sp.140	1.4	132.8	50.2	15.19	15.32	15.48
	1012 n.2 gallerie	↑ 20m, 20m	9.8	142.6	40.4	15.48	16.04	16.24
	1048 Campocroce	↑ sp.140	1.6	144.2	38.8	15.50	16.06	16.26
	<b>1675 Monte Grappa</b>	↔ (Bv. Sacario)-sp.148	<b>7.1</b>	<b>151.3</b>	<b>31.7</b>	<b>16.10</b>	<b>16.29</b>	<b>16.52</b>
<b>PROVINCIA DI VICENZA</b>								
	1067 Ponte San Lorenzo	↔ v.Valpiana	8.8	160.1	22.9	16.21	16.40	17.03
	<b>1207 Il Pianaro</b>	↔ v.Colli Alti	<b>1.5</b>	<b>161.6</b>	<b>21.4</b>	<b>16.25</b>	<b>16.45</b>	<b>17.09</b>
	1017 Campo Solagna	↔ sp.148	3.2	164.8	18.2	16.29	16.49	17.13
	816 galleria	↑ 20m	3.9	168.7	14.3	16.34	16.54	17.18
	197 Romano d'Ezzelino (Bv. di Semonzo)	↑ sp.148	8.3	177.0	6.0	16.44	17.05	17.29
	166 Romano d'Ezzelino	↑ sp.57-v.Velo	0.9	177.9	5.1	16.45	17.06	17.30
	<b>130 BASSANO DEL GRAPPA</b>	↑ v.d.Fosse	<b>5.1</b>	<b>183.0</b>	<b>0.0</b>	<b>16.52</b>	<b>17.13</b>	<b>17.37</b>

NOTE:



Traguardo Volante:

km 74.9 Possagno

km 161.6 Il Pianaro



Gran Premio della Montagna:

km 30 - Muro di Ca' del Poggio - m 242 (4ª cat.)

km 105.7 - Monte Grappa - m 1675 (1ª cat.)

km 151.3 - Monte Grappa - m 1675 (1ª cat.)



Galleria/Tunnel: km 97 - 123.1 - 142.6 - 168.7



Passaggio a Livello/Level Crossing: km 58.8