






Tappa
21
cronotabella

ROMA - ROMA

km 125

domenica 26 maggio 2024

D = 300 m

	Località	Note	DISTANZE			ORA DI PASSAGGIO		
			par- ziali	per- corse	da per- correre	media km/ora		
						42	40	38
PROVINCIA DI ROMA						>>>>>		
	20 ROMA	↑ Villaggio di Partenza	2.5			15.30	15.30	15.30
	32 ROMA	↑ km 0	0.0	0.0	125.0	15.35	15.35	15.35
	23 Svincolo per Ostia/Aurelia	↑ v.C.Colombo	0.7	0.7	124.3	15.36	15.36	15.36
	12 Casal Palocco	↑ v.C.Colombo	11.5	12.2	112.8	15.52	15.53	15.54
	5 Fontana dello Zodiaco	↔ sp.601	4.8	17.0	108.0	15.59	16.00	16.01
	4 Ostia	⊖ sp.601	2.9	19.9	105.1	16.03	16.04	16.06
	5 Fontana dello Zodiaco	↔ via Cristoforo Colombo	3.0	22.9	102.1	16.08	16.09	16.11
	12 Casal Palocco	↑ v.C.Colombo	4.9	27.8	97.2	16.16	16.18	16.20
	20 Uscita per EUR	↑ v.C.Colombo	11.1	38.9	86.1	16.34	16.37	16.40
	32 EUR	↑ v.C.Colombo	2.9	41.8	83.2	16.38	16.42	16.45
	38 Porta Ardeatina	↑ Largo Terme di Caracalla	5.4	47.2	77.8	16.47	16.51	16.55
	22 viale delle Terme di Caracalla	↑	0	0.8	48.0	16.48	16.52	16.56
	21 ROMA	↑ 1° passaggio	1.0	49.0	76.0	16.49	16.53	16.58
	22 Colosseo	↑ v.d.Fori Imperiali	0.7	49.7	75.3	16.51	16.55	16.59
	21 Fori Imperiali	↑ P.Venezia	0.7	50.4	74.6	16.52	16.56	17.00
	19 Piazza Venezia	↔ v.d.Plebiscito	0.4	50.8	74.2	16.52	16.56	17.01
	19 Piazza Pasquale Paoli	↔ Lungotevere dei Fiorentini	1.6	52.4	72.6	16.54	16.59	17.03
	22 Lungotevere Aventino	↔ v.d.Greca-v.d.Circo Massimo	2.1	54.5	70.5	16.58	17.02	17.07
	21 viale Guido Baccelli	↔ v.le Giotto	1.0	55.5	69.5	16.59	17.03	17.08
	14 viale delle Terme di Caracalla	↑	0	1.9	57.4	17.01	17.06	17.11
	21 ROMA	↑ 1° giro	1.1	58.5	66.5	17.03	17.08	17.13
	21 Fori Imperiali	↔ P.Venezia	1.4	59.9	65.1	17.05	17.10	17.15
	22 Lungotevere Aventino	↔ v.d.Greca-v.d.Circo Massimo	4.0	63.9	61.1	17.11	17.16	17.22
	21 ROMA	↑ 2° giro	4.1	68.0	57.0	17.17	17.22	17.28
	21 Fori Imperiali	↔ P.Venezia	1.4	69.4	55.6	17.18	17.24	17.30
	22 Lungotevere Aventino	↔ v.d.Greca-v.d.Circo Massimo	4.0	73.4	51.6	17.25	17.30	17.37
	21 ROMA	↑ 3° giro	4.1	77.5	47.5	17.30	17.36	17.43
	21 Fori Imperiali	↔ P.Venezia	1.4	78.9	46.1	17.32	17.38	17.45
	22 Lungotevere Aventino	↔ v.d.Greca-v.d.Circo Massimo	4.0	82.9	42.1	17.38	17.44	17.51
	21 ROMA	↑ 4° giro	4.1	87.0	38.0	17.43	17.50	17.57
	21 Fori Imperiali	↔ P.Venezia	1.4	88.4	36.6	17.45	17.52	17.59
	22 Lungotevere Aventino	↔ v.d.Greca-v.d.Circo Massimo	4.0	92.4	32.6	17.51	17.58	18.06
	21 ROMA	↑ 5° giro	4.1	96.5	28.5	17.56	18.04	18.12
	21 Fori Imperiali	↔ P.Venezia	1.4	97.9	27.1	17.58	18.05	18.14
	22 Lungotevere Aventino	↔ v.d.Greca-v.d.Circo Massimo	4.0	101.9	23.1	18.04	18.12	18.20
	21 ROMA	↑ 6° giro	4.1	106.0	19.0	18.09	18.17	18.26
	21 Fori Imperiali	↔ P.Venezia	1.4	107.4	17.6	18.11	18.19	18.28
	22 Lungotevere Aventino	↔ v.d.Greca-v.d.Circo Massimo	4.0	111.4	13.6	18.16	18.25	18.34
	21 ROMA	↑ 7° giro	4.1	115.5	9.5	18.21	18.30	18.39
	21 Fori Imperiali	↔ P.Venezia	1.4	116.9	8.1	18.23	18.32	18.41
	22 Lungotevere Aventino	↔ v.d.Greca-v.d.Circo Massimo	4.0	120.9	4.1	18.29	18.37	18.47
	21 ROMA	↑ via di San Gregorio	4.1	125.0	0.0	18.33	18.43	18.52

NOTE:



Traguardo Volante:

km 68 ROMA - 2° giro

km 106 ROMA - 6° giro



Gran Premio della Montagna:



Galleria/Tunnel: km



Passaggio a Livello/Level Crossing: km