








Tappa
06
cronotabella

TORRE DEL LAGO PUCCINI (Viareggio) - RAPOLANO TERME

km 180

giovedì 9 maggio 2024

D = 1900 m


Quota			DISTANZE			ORA DI PASSAGGIO		
			par- ziali	per- corse	da per- correre	media km/ora		
						44	42	40
PROVINCIA DI LUCCA						>>>>>		
	4	TORRE DEL LAGO PUCCINI (Viareggio)	↑	Start Village	4.0	12.45	12.45	12.45
	4	TORRE DEL LAGO PUCCINI (Viareggio)	↑	km 0	0.0	0.0	180.0	12.55 12.55 12.55
PROVINCIA DI PISA								
	4	Migliarino Pisano	↩	v. Traversagna Sud-v.d.Bozza	3.5	3.5	176.5	13.00 13.00 13.00
	3	Nodica	↑	sp.10	3.8	7.3	172.7	13.04 13.04 13.05
	7	Pontasserchio	↑	sp.30	3.6	10.9	169.1	13.07 13.07 13.07
	7	San Giuliano Terme	↩	sp.30	5.1	16.0	164.0	13.13 13.14 13.14
	24	Calci	↑	sp.24	7.7	23.7	156.3	13.24 13.25 13.26
	13	Lugnano	↑	sp.31	5.7	29.4	150.6	13.31 13.32 13.34
	16	Cascina	↩	ss.67	1.3	30.7	149.3	13.33 13.34 13.36
	12	Fornacette	↩	sp.23	3.2	33.9	146.1	13.36 13.38 13.40
	28	Ponsacco	↑	sp.67 var-ss.439	8.0	41.9	138.1	13.48 13.50 13.53
	54	La Rosa	↑	ss.439	11.7	53.6	126.4	14.04 14.08 14.11
	67	La Sterza	↩	ss.439	5.2	58.8	121.2	14.12 14.15 14.19
	78	La Mandriola	↩	ss.439dir	5.2	64.0	116.0	14.19 14.23 14.27
	106	Bv. per Volterra	↩	ss.68	6.5	70.5	109.5	14.28 14.32 14.37
	516	Volterra	↩	ss.68	9.9	80.4	99.6	14.52 14.58 15.05
	470	La Bertesca	↑	ss.68-sp.52	11.4	91.8	88.2	15.05 15.12 15.20
PROVINCIA DI SIENA								
	312	Poggio le Forche	↩	v.d.Rimembranze	8.7	100.5	79.5	15.16 15.23 15.31
	369	Casole d'Elsa	↩	sp.28	3.3	103.8	76.2	15.20 15.28 15.36
	209	Loc. La Speranza	↩	sp.541	6.0	109.8	70.2	15.28 15.35 15.44
	314	Colonna di Montarrenti	↩	ss.73bis	13.3	123.1	56.9	15.46 15.55 16.05
	203	Rosia	↩	sp.99	4.7	127.8	52.2	15.52 16.01 16.11
	197	Vidritta	↩	inizio settore sterrato (4.4 km)	2.7	130.5	49.5	15.55 16.04 16.14
	182	Ins. sp.99	↩	fine settore sterrato-sp.99	4.3	134.8	45.2	16.00 16.10 16.20
	186	Bagnaia	↑	inizio settore sterrato (4.8 km) -sp.23	0.7	135.5	44.5	16.01 16.11 16.21
	364	Grotti	↑	fine settore sterrato-sp.23-sp.46	4.9	140.4	39.6	16.09 16.19 16.30
	286	Ville di Corsano	↩	sp.23	1.4	141.8	38.2	16.11 16.21 16.32
	242	Radi	↩	sp.23	5.0	146.8	33.2	16.17 16.27 16.38
	165	Monteroni d'Arbia	↩	sp.12	5.9	152.7	27.3	16.24 16.34 16.46
	281	Poggio Santa Francesca	↩	inizio settore sterrato (2.4 km)	9.4	162.1	17.9	16.37 16.48 17.00
	298	Pievina	↩	fine settore sterrato - sp.438	2.4	164.5	15.5	16.40 16.51 17.04
	205	Asciano	↑	C.so Matteotti-sp.438-sp.26	4.9	169.4	10.6	16.46 16.57 17.10
	374	Serre di Rapolano	↩	v.S.Rocco-Sal.Poveri-sp.64	6.4	175.8	4.2	16.55 17.07 17.21
	325	RAPOLANO TERME	↑	v.Provinciale Sud	4.2	180.0	0.0	17.00 17.13 17.26

NOTE:

 **Traguardo Volante:**

km 103.8 Casole d'Elsa

km 164.5 Pievina

 **Gran Premio della Montagna:**

km 80.4 - Volterra - m 516 (4ª cat.)

km 140.4 - Grotti - m 364 (4ª cat.)

 **Galleria/Tunnel:** km

 **Passaggio a Livello/Level Crossing:** km

Settori sterrati:

1. dal km 130.5 al km 134.8 - lungh. 4.4 km

2. dal km 135.5 al km 140.4 - lungh. 4.8 km

3. dal km 162.1 al km 164.5 - lungh. 2.4 km

Totale settori sterrati: 11.6 km