











Tappa
09
cronotabella

AVEZZANO - NAPOLI

km 214

domenica 12 maggio 2024

D = 1300 m

Quota			DISTANZE			ORA DI PASSAGGIO		
			par- ziali	per- corse	da per- correre	media km/ora		
			45	43	41			
PROVINCIA DI L'AQUILA								
			>>>>>					
	690 AVEZZANO	↑ Start Village	7.9			12.00	12.00	12.00
	725 AVEZZANO	↑ km 0	0.0	0.0	214.0	12.15	12.15	12.15
	726 Svincolo per Capistrello	↑	1.2	1.2	212.8	12.17	12.17	12.17
	732 Capistrello	↩ sr.82	1.0	2.2	211.8	12.18	12.18	12.18
	519 Civitella Roveto	↑ sr.82	8.1	10.3	203.7	12.28	12.29	12.29
	443 Civita d'Antino Scalo	↑ sr.82	6.2	16.5	197.5	12.36	12.37	12.38
	344 Balsorano Nuovo	↑ sr.82	13.2	29.7	184.3	12.52	12.54	12.55
	315 P.L.	↑ sr.82	3.2	32.9	181.1	12.56	12.58	13.00
	308 Svinc. Ridotti	↑ ss.690	2.4	35.3	178.7	12.59	13.01	13.03
PROVINCIA DI FROSINONE								
	315 Svinc. di Sora	↑ ss.690	6.7	42.0	172.0	13.09	13.11	13.14
	363 galleria	↑ 535m	8.8	50.8	163.2	13.21	13.24	13.28
	387 galleria	↑ 475m	1.0	51.8	162.2	13.23	13.26	13.29
	352 Svinc. di Vicalvi	↑ ss.690	1.2	53.0	161.0	13.24	13.27	13.31
	348 Svinc. di San Donato Val Comino	↑ ss.690	8.2	61.2	152.8	13.34	13.38	13.42
	504 galleria	↑ 600m	2.9	64.1	149.9	13.42	13.46	13.51
	340 Svinc. di Belmonte Castello	↑ ss.690	3.4	67.5	146.5	13.46	13.50	13.55
	36 Svinc. di Cassino	↑ ss.690	11.6	79.1	134.9	14.00	14.05	14.11
	40 Svinc. di San Giorgio a Liri	↑ ss.690	12.5	91.6	122.4	14.18	14.24	14.31
	82 Svinc. di Ausonia	↑ ss.490	8.1	99.7	114.3	14.30	14.36	14.44
	37 Svinc. per Castelforte	↩ sp.128-sp.125	2.5	102.2	111.8	14.33	14.40	14.47
PROVINCIA DI LATINA								
	11 Ins. ss.7 ter	↩ ss.7 quater	12.1	114.3	99.7	14.48	14.55	15.03
PROVINCIA DI CASERTA								
	7 Cellole	↑ ss.7 quater	7.9	122.2	91.8	14.58	15.05	15.14
	10 Bv. di Baia Domizia	↑ ss.7 quater	3.9	126.1	87.9	15.03	15.11	15.20
	6 Mondragone	↑ ss.7 quater	6.1	132.2	81.8	15.11	15.19	15.28
	2 Castelvolturno	↑ sp.203	10.9	143.1	70.9	15.24	15.33	15.43
	3 San Gennaro Martinenza	↑ sp.203	6.3	149.4	64.6	15.33	15.43	15.53
PROVINCIA DI NAPOLI								
	9 Lago Patria	↑ sp.203	9.1	158.5	55.5	15.46	15.56	16.07
	9 Licola	↩ sp.321	6.9	165.4	48.6	15.54	16.05	16.16
	16 Cuma	↑ sp.321	2.6	168.0	46.0	15.58	16.09	16.20
	13 Fusaro	↩ sp.45	3.9	171.9	42.1	16.03	16.14	16.25
	3 Torregaveta	↩ sp.26	2.1	174.0	40.0	16.05	16.16	16.28
	97 Monte di Procida	↑ sp.26	2.0	176.0	38.0	16.10	16.21	16.34
	128 Monte di Procida (Panoramica)	↑ via Panoramica-sp.135	2.3	178.3	35.7	16.13	16.25	16.37
	2 Bacoli	↩ v.Lido Miliscola-v.Risorgimento	3.1	181.4	32.6	16.17	16.29	16.41
	77 Mofete	↩ (culmine salita)-sp.531	6.1	187.5	26.5	16.25	16.37	16.51
	27 Arco Felice	↩ v.Campi Flegrei	3.2	190.7	23.3	16.29	16.41	16.55
	46 Pozzuoli	↑ v.Solfatara	2.6	193.3	20.7	16.33	16.45	16.59
	29 Piazzale Vincenzo Tecchio	↩ v.Diocleziano-v.Cav. d'Aosta	7.0	200.3	13.7	16.41	16.54	17.08
	5 Coroglio	↩ v.Coroglio	3.4	203.7	10.3	16.45	16.58	17.12
	96 Via Giovanni Boccaccio	↩ v.Petrarca-v.Orazio	2.1	205.8	8.2	16.50	17.04	17.18
	3 NAPOLI	↑ v.Caracciolo	8.2	214.0	0.0	17.00	17.14	17.29

NOTE:



Traguardo Volante:

km 132.2 Mondragone

km 181.4 Bacoli



Gran Premio della Montagna:

km 178.3 - Monte di Procida (Panoramica) - m 128 (4ª cat.)



Galleria/Tunnel: km 50.8 - 51.8 - 64.1



Passaggio a Livello/Level Crossing: km 32.9