




















Alt.	Località	Giri	Parz.	Perc.	Da perc.	Media oraria km/h				
						39	41	43		
128	Vignola: Viale Giuseppe Mazzini / Corso Italia - trasferimento / neutralized				2,8		11:10			
	138 VIGNOLA: loc. DUE PONTI	SP 17 - Via per Castelvetro		0,0	215,8		11 : 15	11 : 15	11 : 15	
	121 Castelvetro - rotonda	SP 17 - Via Circonvallazione	3,4	3,4	212,4		11 : 19	11 : 19	11 : 19	
	88 Ca' di Sola	SP 569 - Via Statale	3,7	7,1	208,7		11 : 24	11 : 24	11 : 24	
	112 Vignola - rotonda	SP 4 - Via Circonvallazione	7,0	14,1	201,7		11 : 34	11 : 33	11 : 33	
	132 Vignola: fine 1° giro	SP 17 - Via per Castelvetro		1,4	15,5	200,3		11 : 36	11 : 35	11 : 34
	121 Castelvetro - rotonda	SP 17 - Via Circonvallazione	4,9	20,4	195,4		11 : 44	11 : 42	11 : 41	
	114 Castelvetro - T.V.	SP 7 - Via Modena	1,4	21,8	194,0		11 : 45	11 : 44	11 : 43	
	88 Ca' di Sola	SP 569 - Via Statale	2,3	24,1	191,7		11 : 49	11 : 47	11 : 46	
	112 Vignola - rotonda	SP 4 - Via Circonvallazione	7,0	31,1	184,7		11 : 59	11 : 56	11 : 54	
	132 Vignola: fine 2° giro	SP 17 - Via per Castelvetro		1,4	32,5	183,3		12 : 01	11 : 58	11 : 56
	121 Castelvetro - rotonda	SP 17 - Via Circonvallazione	4,9	37,4	178,4		12 : 08	12 : 05	12 : 03	
	88 Ca' di Sola	SP 569 - Via Statale	3,7	41,1	174,7		12 : 13	12 : 10	12 : 07	
	112 Vignola - rotonda	SP 4 - Via Circonvallazione	7,0	48,1	167,7		12 : 23	12 : 19	12 : 16	
	132 Vignola: uscita circuito	SP 4 - Via Circonv. Ovest	1,4	49,5	166,3		12 : 25	12 : 21	12 : 18	
	144 Marano sul Panaro	SP 4 - Via Circonv. Ovest	3,4	52,9	162,9		12 : 30	12 : 26	12 : 23	
	186 Casona	SP 4 - Via Fondovalle	5,9	58,8	157,0		12 : 39	12 : 34	12 : 31	
	226 Ponte Samone - inizio salita	SP 26	7,6	66,4	149,4		12 : 50	12 : 45	12 : 41	
	608 Samone	SP 26	6,3	72,7	143,1		13 : 07	13 : 01	12 : 56	
	706 Bivio Monteombraro - rotonda	SS 623	5,3	78,0	137,8		13 : 16	13 : 10	13 : 05	
	762 Zocca - GPM	Via Mauro Tesi	2,3	80,3	135,5		13 : 20	13 : 14	13 : 08	
	790 Bocca dei Ravari	SP 25	9,6	89,9	125,9		13 : 34	13 : 27	13 : 21	
	802 Passo Sella della Croce	SP 25	2,4	92,3	123,5		13 : 38	13 : 31	13 : 24	
	642 Cereglio	SP 25	4,0	96,3	119,5		13 : 43	13 : 36	13 : 29	
	202 Vergato - fine discesa	SS 64 - Via Costituzione	10,4	106,7	109,1		13 : 54	13 : 46	13 : 39	
	190 Vergato - Passaggio a livello	SP 24	0,9	107,6	108,2		13 : 55	13 : 47	13 : 40	
	554 Casa Giorgio Morandi - GPM	SP 24	6,2	113,8	102,0		14 : 11	14 : 02	13 : 54	
	547 Grizzana Morandi	SP 24 - Via Roma	0,8	114,6	101,2		14 : 12	14 : 03	13 : 55	
	256 Piandisetta - fine discesa	SP 24	4,4	119,0	96,8		14 : 17	14 : 08	13 : 59	
	227 Rioveglio	SP 325 - Via Provinciale	5,0	124,0	91,8		14 : 23	14 : 14	14 : 06	
	152 Vado	SP 325 - Via Val di Setta	7,5	131,5	84,3		14 : 32	14 : 22	14 : 14	
	124 Sasso Marconi - rotonda	SS 64 Var.	9,2	140,7	75,1		14 : 45	14 : 35	14 : 25	
	82 Mausoleo G. Marconi - T.V.	Via Porrettana		7,1	147,8	68,0		14 : 54	14 : 44	14 : 34
	393 Montechiaro - GPM	Via Montechiaro	4,1	151,9	63,9		15 : 06	14 : 55	14 : 44	
	121 Calderino	SP 26 - Via Lavino	7,0	158,9	56,9		15 : 15	15 : 03	14 : 53	
	97 Parco dei Ciliegi - T.V.	SP 26 - Via Gesso	2,5	161,4	54,4		15 : 19	15 : 07	14 : 56	
	76 Zola Predosa	SP 26 - Via Rigosa	2,0	163,4	52,4		15 : 21	15 : 09	14 : 58	
	46 Bologna: rotonda Ducati	V.le Alcide de Gasperi	5,8	169,2	46,6		15 : 29	15 : 16	15 : 05	
	44 Bologna: rotonda Asse Attrezzato	Viale Gandhi	3,5	172,7	43,1		15 : 33	15 : 21	15 : 09	
	56 Bologna: circonvallazione	Viale Vicini	1,9	174,6	41,2		15 : 36	15 : 23	15 : 11	
	68 Bologna: Porta Saragozza	Via Saragozza	0,8	175,4	40,4		15 : 37	15 : 24	15 : 12	
	69 Arco del Meloncello	Via di San Luca	1,5	176,9	38,9		15 : 39	15 : 26	15 : 14	
	268 San Luca - 1° pass. traguardo	Inizio 1° giro circuito		2,1	179,0	36,8		15 : 46	15 : 32	15 : 20
	246 Inizio discesa	Via Casaglia	3,0	182,0	33,8		15 : 51	15 : 37	15 : 25	
	67 Fine discesa	Via Saragozza	3,6	185,6	30,2		15 : 54	15 : 41	15 : 28	
	69 Arco del Meloncello	Via di San Luca	0,5	186,1	29,7		15 : 55	15 : 41	15 : 29	
	268 San Luca - fine 1° giro - GPM	Inizio 2° giro		2,1	188,2	27,6		16 : 02	15 : 48	15 : 35
	268 San Luca - fine 2° giro - GPM	Inizio 3° giro		9,2	197,4	18,4		16 : 18	16 : 03	15 : 50
	268 San Luca - fine 3° giro - GPM	Inizio ultimo giro		9,2	206,6	9,2		16 : 33	16 : 18	16 : 03
	268 SAN LUCA - ARRIVO / FINISH	Fine 4° giro circuito		9,2	215,8	0,0		16 : 49	16 : 32	16 : 17

CRONOTABELLA TIMETABLE

FORTE
INFRASTRUTTURA

PETROLIKE®

SIDERMEC

DE ROSA

VEGA
PREFABBRICATI

