

III WOMEN CYCLING PRO COSTA DE ALMERÍA

28 de enero de 2024

CAMPOHERMOSO (NÍJAR) - MOJÁCAR PUEBLO

Categoría 1.1

CONCENTRACIÓN Y FIRMA/Concentration & Signature: De 08:30 a 09:30 horas – Piscina Municipal Cubierta de Campohermoso (Níjar) en Calle Pino s/n.

LLAMADA/Call: 09:45













SALIDA NEUTRALIZADA/Controlled Start: 10:00 CAMPOHERMOSO, por Calle Capitán, rotonda giro a la izquierda por Carretera Las Negras sentido Níjar (AL-3106), Rotonda centro población, giro a la izquierda por Carretera Iryda (AL-3111) sentido San Isidro, rotonda Plaza Juan Antonio Lozano recto, rotonda con Av. Príncipe de Asturias recto, Rotonda Lidl recto, rotonda Mercadona recto, rotonda SAT Costa de Níjar recto, rotonda entrada San Isidro recto por lado derecho Bulevar, (Avenida Constitución), rotonda Plaza Colonización giro a la izquierda por Camino del Jardín hasta Cooperativa Bio Litoral (Total Neutralizado: 7,3 kms).
























SALIDA REAL/Start: 10:20 horas, San Isidro. Camino Jardín frente Cooperativa Bio Litoral. - modalidad Salida Lanzada

















MEDIAS HORARIAS PROBABLES/Average probable times: 36, 38 y 40 km/h

CIERRE DE CONTROL/Control closure: 8% sobre el tiempo de la 1ª corredora

ITINERARIO Y LOCALIDADES DE PASO

ALTITUD		KILÓMETROS			MEDIA HORARIA		
		PARCIAL	TOTAL	FALTAN	36	38	40
115	 CAMPOHERMOSO	0,0	0,0	121,0	10:20	10:20	10:20
108	 KM 0 - Frente Cooperativa Bio Litoral	0,0	0,0	121,0	10:20	10:20	10:20
120	 Cruce - giro a la izquierda - se sigue dirección Pueblo Blanco por AL-9025.	0,6	0,6	120,4	10:21	10:21	10:21
122	Cruce de caminos - se sigue recto.	0,5	1,1	119,9	10:22	10:22	10:22
123	Cruce de caminos - se sigue recto.	0,4	1,5	119,5	10:22	10:22	10:22
123	Cruce de camino asfaltado - se sigue recto.	0,2	1,7	119,3	10:23	10:23	10:23
123	Cruce de camino asfaltado - se sigue recto.	0,2	1,9	119,1	10:23	10:23	10:23
123	Cruce de camino asfaltado - se sigue recto.	0,5	2,4	118,6	10:24	10:24	10:24
123	Cruce de caminos - se sigue recto.	0,2	2,6	118,4	10:24	10:24	10:24
125	Cruce de camino asfaltado - se sigue recto.	0,1	2,7	118,3	10:24	10:24	10:24
124	PUEBLO BLANCO.	0,3	3,0	118,0	10:25	10:25	10:24
124	 Cruce de camino - se sigue recto por Avenida Colonización - ¡PRECAUCIÓN! - RESALTOS EN CALZADA.	0,0	3,0	118,0	10:25	10:25	10:24
122	Cruce con Calle San Gil (salida población) - se sigue recto.	0,5	3,5	117,5	10:26	10:26	10:25
128	Cruce de camino asfaltado - se sigue recto.	0,3	3,8	117,2	10:26	10:26	10:26
133	Cruce Pozo del Capitan - se sigue recto.	0,7	4,5	116,5	10:28	10:27	10:27
138	Cruce de caminos - se sigue recto.	0,6	5,1	115,9	10:28	10:28	10:28
139	 Cruce con AL-3106 - giro a la izquierda - se sigue dirección Campohermoso por AL-3106	1,6	6,7	114,3	10:31	10:31	10:30
140	Cruce de camino asfaltado - se sigue recto.	0,1	6,8	114,2	10:31	10:31	10:30
141	Cruce de caminos - se sigue recto.	0,4	7,2	113,8	10:32	10:31	10:31
138	Cruce con Camino Los Polopoperos - se sigue recto.	0,2	7,4	113,6	10:32	10:32	10:31
135	 CAMPOHERMOSO - ¡PRECAUCIÓN! - RESALTOS EN CALZADA.	1,0	8,4	112,6	10:34	10:33	10:33
135	Cruce con Camino Marrachón - se sigue recto.	0,0	8,4	112,6	10:34	10:33	10:33
136	Cruce con Camino El Salar - se sigue recto por lado derecho bulevar.	0,1	8,5	112,5	10:34	10:33	10:33
138	 Rotonda Campo de Futbol - se toma por la derecha - se sigue recto dirección Níjar por Carretera Las Negras.	0,2	8,7	112,3	10:34	10:34	10:33
142	 Rotonda Centro Población - se toma por la derecha - se sigue recto dirección Níjar por Avenida Las Negras.	0,3	9,0	112,0	10:35	10:34	10:34
146	 Rotonda Cajamar - se toma por la derecha - se sigue recto.	0,4	9,4	111,6	10:36	10:35	10:34
151	 Rotonda Centro de Exposiciones y Congresos - se toma por la derecha - se sigue recto dirección Níjar por AL-3106 (fin bulevar).	0,4	9,8	111,2	10:36	10:35	10:35
154	Cruce de Campojoima - se sigue recto.	0,2	10,0	111,0	10:37	10:36	10:35
160	Cruce Agroiris - se sigue recto dirección Níjar por AL-3106.	0,4	10,4	110,6	10:37	10:36	10:36
160	 Entrada a Barriada de Vistabella - ¡PRECAUCIÓN! - RESALTOS EN CALZADA TRAVESÍA.	0,2	10,6	110,4	10:38	10:37	10:36
157	Cruce de camino asfaltado - se sigue recto - fin barriada.	0,3	10,9	110,1	10:38	10:37	10:36
164	Cruce de camino asfaltado - se sigue recto.	0,5	11,4	109,6	10:39	10:38	10:37
167	Cruce de camino asfaltado - se sigue recto.	0,2	11,6	109,4	10:39	10:38	10:37
160	 Rotonda Polígono Industrial Tristanes 2000 - se toma por ambos lados - se sigue recto dirección Níjar por AL-3106.	0,7	12,3	108,7	10:40	10:39	10:38
188	Cruce de camino asfaltado - se sigue recto.	0,6	12,9	108,1	10:42	10:40	10:39

ALTITUD		KILÓMETROS			MEDIA HORARIA		
		PARCIAL	TOTAL	FALTAN	36	38	40
199	Cruce camino (acceso a Residencia) - se sigue recto.	0,7	13,6	107,4	10:43	10:41	10:40
214	Cruce sur enlace 481 Autovía A-7 - se sigue recto.	0,4	14,0	107,0	10:43	10:42	10:41
218	Cruce norte enlace 481 Autovía A-7 - se sigue recto dirección Níjar por AL-3106.	0,2	14,2	106,8	10:44	10:42	10:41
257	 Cruce Níjar este- giro a la derecha - se sigue dirección Níjar por AL-3107 (Camino Campo)	1,4	15,6	105,4	10:46	10:45	10:43
262	 Cruce Vivero - se sigue recto - ¡PRECAUCIÓN! - RESALTOS EN CALZADA.	0,2	15,8	105,2	10:46	10:45	10:44
266	VILLA DE NÍJAR.	0,1	15,9	105,1	10:46	10:45	10:44
275	 Campo de Fútbol - se sigue recto - ¡PRECAUCIÓN! - RESALTOS EN CALZADA.	0,2	16,1	104,9	10:47	10:45	10:44
291	 Rotonda Plaza NI 5 - se toma por la derecha - se sigue recto dirección centro población por Calle Camino Campo - ¡PRECAUCIÓN! - ESTRECHAMIENTO.	0,3	16,4	104,6	10:47	10:46	10:45
300	 Cruce - giro a la izquierda - se sigue por Calle Zona Escolar.	0,3	16,7	104,3	10:48	10:46	10:45
301	 META VOLANTE - Níjar - cruce con Avenida Federico García Lorca.	0,2	16,9	104,1	10:48	10:47	10:45
301	 Cruce - giro a la izquierda - se sigue dirección Almería por Paseo de la Guardia Civil (entrada a bulevar por lado derecho) - ¡PRECAUCIÓN! - RESALTOS EN CALZADA.	0,1	17,0	104,0	10:48	10:47	10:46
292	 Rotonda IES Villa de Níjar - se toma por la derecha - se sigue recto.	0,1	17,1	103,9	10:48	10:47	10:46
261	 Rotonda salida población (salida bulevar) - se toma por la derecha - se sigue recto dirección Almería por AL-3106.	0,6	17,7	103,3	10:50	10:48	10:47
263	Gasolinera - se sigue recto.	0,3	18,0	103,0	10:50	10:48	10:47
245	Cruce Vías de servicio - se sigue recto.	1,0	19,0	102,0	10:52	10:50	10:48
220	 Rotonda norte enlace 479 Autovía A-7 - se toma por la derecha - se sigue recto dirección San Isidro por AL-3108.	0,3	19,3	101,7	10:52	10:50	10:49
218	 Rotonda sur enlace 479 Autovía A-7 - se toma por la derecha - se sigue recto dirección San Isidro.	0,3	19,6	101,4	10:53	10:51	10:49
165	 Rotonda Bio Sabor - se toma por ambos lados - se sigue recto.	2,1	21,7	99,3	10:56	10:54	10:53
147	Cruce de camino - se sigue recto.	0,6	22,3	98,7	10:57	10:55	10:53
139	Cruce CUCN - se sigue recto.	0,3	22,6	98,4	10:58	10:56	10:54
118	 Rotonda Balsaseca - se toma por ambos lados - se sigue recto dirección San José por AL-3108.	1,5	24,1	96,9	11:00	10:58	10:56
106	Cruce de camino - se sigue recto.	0,8	24,9	96,1	11:02	10:59	10:57
97	Comienza Puerto.	0,8	25,7	95,3	11:03	11:01	10:59
114	Cruce Atochaes/Pueblo Blanco - se sigue recto dirección San José.	0,9	26,6	94,4	11:04	11:02	11:00
189	Alto de la Serrata (no puntuable).	1,7	28,3	92,7	11:07	11:05	11:02
80	 Rotonda de Los Albaricoques - se toma por ambos lados - se sigue recto dirección San José por AL-3108.	3,0	31,3	89,7	11:12	11:09	11:07
89	Cruce de camino - se sigue recto.	0,7	32,0	89,0	11:13	11:11	11:08
85	Cruce de camino - se sigue recto.	0,2	32,2	88,8	11:14	11:11	11:08
81	 Rotonda del Nazareno - se toma por la izquierda - se sigue recto dirección San José por AL-3108.	1,9	34,1	86,9	11:17	11:14	11:11
83	Cruce Camping - se sigue recto.	0,2	34,3	86,7	11:17	11:14	11:11
95	Cruce Casa Rural /Camping - se sigue recto.	0,9	35,2	85,8	11:19	11:16	11:13
106	LA BOCA DE LOS FRAILES.	1,0	36,2	84,8	11:20	11:17	11:14
106	 Rotonda de La Boca de Los Frailes - se toma por ambos lados - se sigue recto dirección San José.	0,2	36,4	84,6	11:21	11:17	11:15
74	 Cruce de San José - giro a la izquierda - se sigue dirección Rodalquilar por AL-4200.	2,2	38,6	82,4	11:24	11:21	11:18
71	Cruce de camino - se sigue recto.	0,2	38,8	82,2	11:25	11:21	11:18
76	 SPRINT ESPECIAL - Al pasar Hospedería Los Palmitos.	0,2	39,0	82,0	11:25	11:22	11:18
66	Cruce de camino - se sigue recto.	1,1	40,1	80,9	11:27	11:23	11:20
52	Cruce Presillas Bajas - se sigue recto dirección Rodalquilar.	1,5	41,6	79,4	11:29	11:26	11:22
43	 Cruce Camping Los Escullos - se sigue recto - INICIO ZONA RECOGIDA RESIDUOS.	0,3	41,9	79,1	11:30	11:26	11:23
45	 Cruce Cortijo El Aire - se sigue recto - FIN ZONA RECOGIDA RESIDUOS.	0,4	42,3	78,7	11:30	11:27	11:23
15	 Cruce de Los Escullos - se sigue recto dirección Rodalquilar por AL-4200.	1,1	43,4	77,6	11:32	11:29	11:25
34	Cruce Hotel Cortijo El Paraiso - se sigue recto.	0,7	44,1	76,9	11:34	11:30	11:26
48	 Cruce de La Isleta del Moro - se sigue recto.	1,1	45,2	75,8	11:35	11:31	11:28
48	Comienza Puerto.	0,1	45,3	75,7	11:36	11:32	11:28
56	Cruce acceso a playa - se sigue recto.	1,0	46,3	74,7	11:37	11:33	11:29
100	MIRADOR DE LA AMATISTA.	0,8	47,1	73,9	11:38	11:34	11:31
121	 PREMIO DE MONTAÑA - Alto del Mirador de La Amatista - 3ª categoría.	0,2	47,3	73,7	11:39	11:35	11:31

ALTITUD		KILÓMETROS			MEDIA HORARIA		
		PARCIAL	TOTAL	FALTAN	36	38	40
75	Cruce de Rodalquilar oeste - se sigue recto dirección Las Negras por AL-4200.	1,6	48,9	72,1	11:42	11:37	11:33
55	 META VOLANTE - Rodalquilar - cruce de Rodalquilar centro.	2,2	49,5	71,5	11:42	11:38	11:34
50	Cruce de Rodalquilar este - se sigue recto dirección Las Negras.	0,3	49,8	71,2	11:43	11:39	11:35
47	LOS MENDEZ.	0,2	50,0	71,0	11:43	11:39	11:35
45	Cruce Hotel - se sigue recto.	0,4	50,4	70,6	11:44	11:40	11:36
38	Cruce La Polacra - se sigue recto.	0,2	50,6	70,4	11:44	11:40	11:36
34	Cruce del Playazo de Rodalquilar - se sigue recto dirección Las Negras.	0,6	51,2	69,8	11:45	11:41	11:37
34	Comienza Puerto.	0,0	51,2	69,8	11:45	11:41	11:37
88	 Cruce Las Negras - giro a la izquierda - se sigue dirección Fernán Pérez por AL-3106.	1,6	52,8	68,2	11:48	11:43	11:39
91	LAS HORTICHUELAS BAJAS.	0,1	52,9	68,1	11:48	11:44	11:39
91	Cruce de Las Hortichuelas Bajas sur - se sigue recto.	0,0	52,9	68,1	11:48	11:44	11:39
89	Cruce de Las Hortichuelas Bajas/Altas centro - se sigue recto.	0,3	53,2	67,8	11:49	11:44	11:40
99	Cruce de Las Hortichuelas Bajas norte - se sigue recto.	0,2	53,4	67,6	11:49	11:44	11:40
124	Cruce de Las Hortichuelas Altas norte - se sigue recto.	0,4	53,8	67,2	11:50	11:45	11:41
260	 PREMIO MONTAÑA - Alto de Las Hortichuelas - 2ª categoría.	1,8	55,6	65,4	11:53	11:48	11:43
194	FERNÁN PÉREZ.	3,6	59,2	61,8	11:59	11:53	11:49
190	Cruce Lavadero Publico de Fernán Pérez - se sigue recto dirección Campohermoso por AL-3106.	0,3	59,5	61,5	11:59	11:54	11:49
187	 Cruce - giro a la derecha - se sigue dirección Aguaamarga por Carretera de Fernán Pérez a Aguaamarga - ¡PRECAUCIÓN! - RESALTOS EN CALZADA.	0,4	59,9	61,1	12:00	11:55	11:50
181	 Cruce de camino - se sigue recto - ¡PRECAUCIÓN! - CARRETERA ESTRECHA.	1,1	61,0	60,0	12:02	11:56	11:52
198	Cruce de camino - se sigue recto.	3,0	64,0	88,9	12:07	12:01	11:56
200	Cruce Cantera - se sigue recto dirección Aguaamarga.	1,8	65,8	55,2	12:10	12:04	11:59
159	Cruce Cortijo El Tranco - se sigue recto.	1,2	67,0	54,0	12:12	12:06	12:00
120	Cruce Cortijo Los Murcias - se sigue recto.	1,3	68,3	52,7	12:14	12:08	12:02
127	Cruce Cala del Plomo - se sigue recto dirección Aguaamarga.	0,5	68,8	52,2	12:15	12:09	12:03
113	 Cruce de Los Malenos - giro a la derecha - se sigue dirección Aguaamarga por AL-5106.	0,7	69,5	51,5	12:16	12:10	12:04
103	LOS PACOS.	0,4	69,9	51,1	12:16	12:10	12:05
92	LA JOYA.	1,1	71,0	50,0	12:18	12:12	12:06
77	Cruce Casas Rurales - se sigue recto.	0,3	71,3	49,7	12:19	12:13	12:07
75	Cruce Villa El Molino - se sigue recto.	0,3	71,6	49,4	12:19	12:13	12:07
79	 ¡PRECAUCIÓN! - BAJADA PELIGROSA.	0,4	72,0	49,0	12:20	12:14	12:08
58	 ¡PRECAUCIÓN! - CURVA PELIGROSA.	0,6	72,6	48,4	12:21	12:15	12:09
10	Cruce Barriada - se sigue recto.	0,9	73,5	47,5	12:22	12:16	12:10
8	Cruce Barriada - se sigue recto.	0,2	73,7	47,3	12:23	12:16	12:11
4	 AGUAAMARGA - ¡PRECAUCIÓN! -RESALTOS EN CALZADA TRAVESÍA.	0,2	73,9	47,1	12:23	12:17	12:11
3	 Cruce Aguaamarga - se toma por la izquierda - giro a la izquierda - se sigue dirección Carboneras por AL-5106 - ¡PRECAUCIÓN! - ISLETAS CENTRALES.	0,1	74,0	47,0	12:23	12:17	12:11
4	Comienza Puerto.	0,2	74,1	46,9	12:24	12:17	12:11
26	Cruce salida población - se sigue recto dirección Carboneras por AL-5106.	0,7	74,8	46,2	12:25	12:18	12:12
89	Alto de La Chumbera (no puntuable).	0,7	75,5	45,5	12:26	12:19	12:13
82	Cruce camino acceso a Cala - se sigue recto.	0,7	76,2	44,8	12:27	12:20	12:14
73	Cruce Faro Mesa Roldán - se sigue recto.	1,3	77,5	43,5	12:29	12:22	12:16
8	Cruce Fabrica de Cemento - se sigue recto dirección Carboneras.	1,7	79,2	41,8	12:32	12:25	12:19
4	 Rotonda Puerto de Carboneras - se toma por ambos lados - se sigue recto.	0,6	79,8	41,2	12:33	12:26	12:20
4	 Cruce acceso a Central Electrica - se sigue recto - INICIO ZONA RECOGIDA RESID	0,6	80,4	40,6	12:34	12:27	12:21
8	 Cruce Campo de Futbol - se sigue recto - FIN ZONA RECOGIDA RESIDUOS.	0,6	81,0	40,0	12:35	12:28	12:22
8	 Cruce con N-341 - se sigue recto por Avenida Faro Mesa Roldán - ¡PRECAUCIÓN! - ESTRECHAMIENTO POR ISLETAS CENTRALES.	0,2	81,2	39,8	12:35	12:28	12:22
8	 CARBONERAS - ¡PRECAUCION! - RESALTOS EN CALZADA TODA LA TRAVESÍA	0,3	81,5	39,5	12:36	12:29	12:22
6	 Rotonda con Calle Lawrence de Arabia - se toma por la derecha - se sigue recto dirección centro población - ¡PRECAUCIÓN! - BOLARDOS DE PLÁSTICO LADO DEBECHO	0,2	81,7	39,3	12:36	12:29	12:23
6	 Rotonda Puerto Pesquero - se toma por la derecha - se sigue recto.	0,3	82,0	39,0	12:37	12:29	12:23
4	 Rotonda Club Náutico - se toma por la derecha - se sigue recto dirección centro población	0,2	82,2	38,8	12:37	12:30	12:23
4	 SPRINT ESPECIAL - Carboneras - frente Recambios Costasol.	0,3	82,5	38,5	12:38	12:30	12:24

ALTITUD		KILÓMETROS			MEDIA HORARIA		
		PARCIAL	TOTAL	FALTAN	36	38	40
4	 Cruce - giro a la izquierda - se sigue por Calle Ramblica del Pozo.	0,2	82,7	38,3	12:38	12:31	12:24
9	 Cruce Mercadona - giro a la derecha - se sigue dirección Mojácar por Calle Camino Carri	0,2	82,9	38,1	12:38	12:31	12:24
25	 Rotonda - giro a la derecha - se sigue dirección Mojácar por Avenida de Almería.	0,3	83,2	37,8	12:39	12:31	12:25
15	 Rotonda Cuartel Guardia Civil - se toma por la izquierda - giro a la izquierda - se sigue dirección Mojácar por Avenida de Garrucha.	0,4	83,6	37,4	12:39	12:32	12:25
11	Cruce Hotel El Trebol - se sigue recto.	0,3	83,9	37,1	12:40	12:32	12:26
11	Comienza Puerto.	0,1	84,0	37,0	12:40	12:33	12:26
18	 Rotonda Pabellón de Deportes - se toma por ambos lados - se sigue recto.	0,3	84,3	36,7	12:40	12:33	12:26
53	 Rotonda salida población - se toma por ambos lados - se sigue recto dirección Mojácar por AL-5107.	0,7	85,0	36,0	12:42	12:34	12:28
15	Cruce acceso a Playas - se sigue recto.	1,2	86,2	34,8	12:44	12:36	12:29
39	EL ALGARROBICO.	1,1	87,3	33,7	12:46	12:38	12:31
32	Cruce acceso a Playas - se sigue recto.	1,1	88,4	32,6	12:47	12:40	12:33
172	 PUERTO MONTAÑA - Alto del Mirador de la Granatilla - 2ª categoría.	2,4	90,8	30,2	12:51	12:43	12:36
156	 SOPALMO - ¡PRECAUCIÓN! - RESALTOS EN CALZADA.	1,9	92,7	28,3	12:54	12:46	12:39
78	Cruce Casa Rural - se sigue recto.	2,4	95,1	25,9	12:58	12:50	12:43
37	 Rotonda Macenas oeste - se toma por la derecha - se sigue recto.	1,1	96,2	24,8	13:00	12:52	12:44
17	 Rotonda Macenas centro - se toma por la derecha - se sigue recto dirección Mojácar por AL-5107 - ¡PRECAUCIÓN! - ISLETA CENTRAL.	0,6	96,8	24,2	13:01	12:53	12:45
14	 Rotonda Macenas este - se toma por la derecha - se sigue recto.	0,5	97,3	23,7	13:02	12:54	12:46
16	 Rotonda aparcamientos Macenas - se toma por ambos lados - se sigue recto.	0,2	97,5	23,5	13:02	12:54	12:46
39	Cruce Camping Cueva Negra - se sigue recto.	0,5	98,0	23,0	13:03	12:55	12:47
44	 MOJÁCAR PLAYA - ¡PRECAUCIÓN! - RESALTOS EN CALZADA TODA LA TRAVESÍA.	0,6	98,6	22,4	13:04	12:56	12:48
23	Cruce Hotel Mojácar Playa - se sigue recto por Paseo del Mediterraneo (AL-5107).	0,4	99,0	22,0	13:05	12:56	12:48
15	 Rotonda Tito's - se toma por la derecha - se sigue recto dirección Garrucha por Paseo del Mediterraneo.	1,0	100,0	21,0	13:07	12:58	12:50
12	 Rotonda de La Parata - se toma por la derecha - se sigue recto.	1,1	101,1	19,9	13:08	13:00	12:52
9	 Rotonda Cruz Roja - se toma por ambos lados - se sigue recto.	0,8	101,9	19,1	13:10	13:01	12:53
8	 Rotonda Cantal - se toma por la derecha - se sigue recto dirección Garrucha por Paseo del Mediterraneo (AL-5107).	0,7	102,6	18,4	13:11	13:02	12:54
3	 Rotonda Playa Juana - se toma por ambos lados - se sigue recto.	0,7	103,3	17,7	13:12	13:03	12:55
8	 Rotonda Parque Comercial - se toma por la derecha - se sigue recto dirección Garrucha por Paseo del Mediterraneo (al-5107).	0,4	103,7	17,3	13:13	13:04	12:56
8	 META VOLANTE - Mojácar Playa - frente cruce Mercadona.	0,2	103,9	17,1	13:13	13:04	12:56
6	 Rotonda con Calle León - se toma por la derecha - se sigue recto.	0,6	104,5	16,5	13:14	13:05	12:57
6	 Rotonda alargada Campo de Fútbol - se toma por la derecha - se sigue recto dirección Garrucha - ¡PRECAUCIÓN! - PASO ESTRECHO EN ROTONDA.	1,7	105,6	15,4	13:16	13:07	12:58
5	Cruce con Avenida del Mar - se sigue recto dirección Garrucha por AL-5107.	0,8	106,4	14,6	13:17	13:08	13:00
6	Cruce Marina La Torre - se sigue recto.	0,2	106,6	14,4	13:18	13:08	13:00
6	 Rotonda Avenida El Palacio - se toma por la derecha - se sigue recto.	0,3	106,9	14,1	13:18	13:09	13:00
7	 Rotonda Antiguo Cargadero Mineral - se toma por ambos lados - se sigue recto dirección Garrucha por AL-5107.	0,5	107,4	13,6	13:19	13:10	13:01
7	Gasolinera Repsol - se sigue recto.	0,3	107,7	13,3	13:20	13:10	13:02
7	GARRUCHA.	0,1	107,8	13,2	13:20	13:10	13:02
6	CASTILLO DE SAN RAMÓN/LAS ESCOBETAS.	0,2	108,0	13,0	13:20	13:11	13:02
6	 Rotonda Faro de Garrucha - se toma por la derecha - se sigue recto por Paseo Joaquín Garrigues.	0,1	108,1	12,9	13:20	13:11	13:02
6	 Rotonda Ayuntamiento - se toma por la izquierda - se sigue recto por Paseo del Malecón - ¡PRECAUCIÓN! - ROTONDA ESTRECHA.	0,8	108,9	12,1	13:22	13:12	13:03
6	 SPRINT ESPECIAL - Garrucha - frente Oficina Turismo.	0,3	109,2	11,8	13:22	13:12	13:04
6	Cruce Puerto de Garrucha - se sigue recto por Paseo del Malecón.	0,3	109,5	11,5	13:22	13:13	13:04
8	Cruce - giro a la izquierda - se sigue por Calle Tenis.	0,2	109,7	11,3	13:23	13:13	13:05
11	Cruce - giro a la derecha - se sigue por Calle Mayor.	0,1	109,8	11,2	13:23	13:13	13:05
12	 Rotonda Mercadona - se toma por ambos lados - se sigue recto por A-1207.	0,1	109,9	11,1	13:23	13:14	13:05
9	Cruce con Avenida Maricielo - se sigue recto.	0,5	110,4	10,6	13:24	13:14	13:06
7	Rotonda de Las Buganvillas - giro a la izquierda - se toma por la izquierda - se sigue dirección Los Gallardos por A-370.	0,7	111,1	9,9	13:25	13:15	13:07
8	 Cruce Puerto de Garrucha - se sigue recto - ¡PRECAUCIÓN! - ISLETAS CENTRALES	1,1	112,2	8,8	13:27	13:17	13:08

ALTITUD		KILÓMETROS			MEDIA HORARIA		
		PARCIAL	TOTAL	FALTAN	36	38	40
9	 Rotonda acceso a Garrucha - se toma por ambos lados - se sigue recto por A-370.	0,5	112,7	8,3	13:28	13:18	13:09
9	Comienza Puerto.	0,2	112,9	8,1	13:28	13:18	13:09
40	Alto de La Simona (no puntuable).	0,9	113,8	7,2	13:30	13:20	13:11
38	 Cruce de La Simona - se sigue recto dirección Los Gallardos por A-370 - ¡PRECAUCIÓN! - ISLETAS CENTRALES.	0,1	113,9	7,1	13:30	13:20	13:11
14	 Cruce Mojácar - giro a la izquierda - se sigue dirección Mojácar Pueblo por A-1203 - ¡PRECAUCIÓN! - OBRAS CON ESTRECHAMIENTO - INICIO ZONA RECOGIDA RESIDUOS	2,2	116,1	4,9	13:34	13:23	13:14
16	 FIN ZONA RECOGIDA RESIDUOS.	0,4	116,5	4,5	13:34	13:24	13:15
23	Cruce - se sigue recto dirección Mojácar.	1,4	117,9	3,1	13:36	13:26	13:17
23	Comienza Puerto.	0,1	118,0	3,0	13:37	13:26	13:17
38	 Rotonda Gasolinera Cepsa - giro a la derecha - se sigue dirección Mojácar Pueblo por AL-6113.	1,5	119,5	1,5	13:39	13:29	13:19
40	Cruce - se sigue recto.	0,1	119,6	1,4	13:39	13:29	13:19
89	MOJÁCAR PUEBLO.	0,5	120,1	0,9	13:40	13:30	13:20
90	 Rotonda Centro de Usos Múltiples - se toma por la izquierda - se sigue recto dirección centro población por Avenida Encamp - ¡PRECAUCIÓN! - ESTRECHAMIENTO DE CALZADA - DESVIO VEHICULOS NO AUTORIZADOS A LA DERECHA.	0,2	120,3	0,7	13:40	13:30	13:20
100	Cruce con Calle La Fuente - se sigue recto.	0,1	120,4	0,6	13:41	13:30	13:21
153	 Cruce con Calle Glorieta - giro a la izquierda y derecha dirección centro población por Calle Glorieta.	0,5	120,9	0,1	13:42	13:31	13:21
177	Alto de Mojácar (no puntuable).	0,1	121,0	0,0	13:42	13:31	13:22
177	 META - Mojácar Pueblo - entrada a Plaza Nueva.	0,0	121,0	0,0	13:42	13:31	13:22