




ALTITUDINE ALTITUDE	LOCALITÀ / PLACE		KM PARZIALI PARTIAL KM	KM PERCORSI COVERED KM	KM DA PERCORRERE KM TO BE COVERED	MEDIA ORARIA AVERAGE SPEED				
						FIRST RIDER 52 km/h	LAST RIDER 56 km/h	AVE. RACE 54 km/h		
PROVINCIA DI LUCCA										
	3	LIDO DI CAMAIORE	↑	v.Kennedy	0,0	0,0	10,0	12:35	15:34	00:00:00
	3	viale Pistelli	↗		0,7	0,7	9,3	12:35	15:34	00:00:46
	3	Pontile di Lido di Camaiore	↑	v.Pistelli	1,1	1,8	8,2	12:37	15:35	00:01:56
	4	via Nazario Sauro	↖	Ponte Fosso d.Abate	0,5	2,3	7,7	12:37	15:36	00:02:32
	3	via Eleonora Duse	↗		2,9	5,2	4,8	12:40	15:39	00:05:35
	3	Viareggio	↻	v.Reg. Margherita- v.Manin	0,2	5,4	4,6	12:41	15:39	00:05:47
	4	Ponte Fosso dell'Abate	↖	Piazza Lemmetti-v.Pistelli	2,9	8,3	1,7	12:44	15:42	00:09:12
	3	via Italica	↗	v.C.Colombo	1,4	9,7	0,3	12:46	15:44	00:10:37
	3	LIDO DI CAMAIORE	↑	v.C.Colombo	0,3	10,0	0,0	12:46	15:44	00:10:55

NOTE / NOTES

Partenza primo corridore:

First rider start: **12:35**

Arrivo ultimo corridore: circa

Last rider finish: about **15:45**



Rilevamento Cronometrico / Time keeping point

km 5.4 - Viareggio