






















km do mety to go	km od startu from start	Miejscowość / Itinéraires	41.0 km/h	42.0 km/h	43.0 km/h	44.0 km/h
13,0	0,0	START HONOROWY, WROCŁAW 	12:25	12:25	12:25	12:25
0,0	13,0	Skrzyżowanie za wiaduktem z A4	12:50	12:50	12:50	12:50
156,1	0,0	START OSTRY, BIELANY WROCŁAWSKIE 	12:50	12:50	12:50	12:50
152,8	3,3	Rondo 	12:54	12:54	12:54	12:54
152,3	3,8	Tyniec Mały	12:55	12:55	12:55	12:55
149,3	6,8	Żerniki Małe	12:59	12:59	12:59	12:59
147,3	8,8	Krzyżowice	13:02	13:02	13:02	13:02
144,8	11,3	Małuszów, ostry zakręt w lewo/prawo !!! (sharp left/right curve) 	13:06	13:06	13:05	13:05
142,8	13,3	Strzeganowice	13:09	13:09	13:08	13:08
138,3	17,8	Sośnica	13:16	13:15	13:14	13:14
135,2	20,9	Krobiełowice	13:20	13:19	13:19	13:18
131,2	24,9	Gniechowice, ostry zakręt w lewo !!! (sharp left curve) 	13:26	13:25	13:24	13:23
129,9	26,2	Green Zone 	13:28	13:27	13:26	13:25
128,9	27,2	Koniec Green Zone 	13:29	13:28	13:27	13:27
128,8	27,3	Żurawice	13:29	13:29	13:28	13:27
128,6	27,5	Pustków Żurawski, przejazd kolejowy (railway crossing) 	13:30	13:29	13:28	13:27
126,4	29,7	Solna	13:33	13:32	13:31	13:30
123,4	32,7	Ręków	13:37	13:36	13:35	13:34
118,4	37,7	Nasławice	13:45	13:43	13:42	13:41
116,3	39,8	Skrzyżowanie, ostry zakręt w lewo, zwężenie !!! (sharp left curve, narrowing) 	13:48	13:46	13:45	13:44
115,2	40,9	Przedzrowice	13:49	13:48	13:47	13:45
113,1	43,0	Sobótka, Premia Lotna LOTTO 	13:52	13:51	13:50	13:48
110,4	45,7	Strzegomiany	13:56	13:55	13:53	13:52
109,4	46,7	Będkowice	13:58	13:56	13:55	13:53
107,1	49,0	Green Zone 	14:01	14:00	13:58	13:56
106,1	50,0	Koniec Green Zone 	14:03	14:01	13:59	13:58
105,7	50,4	Sulistowiczki	14:03	14:02	14:00	13:58
102,6	53,5	Przełęcz Tąpadła, Premia Górská PZU III kat. 	14:08	14:06	14:04	14:02
101,3	54,8	Tąpadła, ostry zakręt w prawo !!! (sharp right curve) 	14:10	14:08	14:06	14:04
99,1	57,0	Wiry	14:13	14:11	14:09	14:07
96,6	59,5	Wirki	14:17	14:15	14:13	14:11
94,1	62,0	Gogołów	14:20	14:18	14:16	14:14
90,9	65,2	Miłochów	14:25	14:23	14:20	14:18
89,9	66,2	Jagodnik	14:26	14:24	14:22	14:20
88,6	67,5	Świdnica	14:28	14:26	14:24	14:22
84,4	71,7	Świdnica, Premia Specjalna Soudal 	14:34	14:32	14:30	14:27
76,6	79,5	Modliszów	14:46	14:43	14:40	14:38

ORIENTACYJNY CZAS PRZEJAZDU | TIME SCHEDULE

km do mety to go	km od startu from start	Miejscowość / Itinéraires	41.0 km/h	42.0 km/h	43.0 km/h	44.0 km/h
73,5	82,6	Stary Julianów	14:50	14:48	14:45	14:42
69,3	86,8	Wałbrzych	14:57	14:54	14:51	14:48
65,1	91,0	Szczawno-Zdrój	15:03	15:00	14:56	14:54
60,9	95,2	Struga	15:09	15:06	15:02	14:59
59,6	96,5	Lubomin	15:11	15:07	15:04	15:01
56,0	100,1	Jablów	15:16	15:13	15:09	15:06
50,9	105,2	Czarny Bór, Premia Lotna LOTTO 	15:23	15:20	15:16	15:13
49,1	107,0	Grzędy	15:26	15:22	15:19	15:15
44,0	112,1	Krzyszów	15:34	15:30	15:26	15:22
43,4	112,7	Zakręt w prawo, mostek, zwężenia (right curve, bridge, narrowing)  	15:34	15:31	15:27	15:23
39,7	116,4	Czadrów	15:40	15:36	15:32	15:28
37,7	118,4	Kamienna Góra	15:43	15:39	15:35	15:31
32,4	123,7	Kamienna Góra, przejazd kolejowy (railway crossing) 	15:51	15:46	15:42	15:38
27,3	128,8	Szarocin	15:58	15:54	15:49	15:45
26,2	129,9	Leszczyniec	16:00	15:55	15:51	15:47
24,1	132,0	Ogorzelec	16:03	15:58	15:54	15:50
19,3	136,8	Przełęcz Kowarska, Premia Górską PZU II kat. 	16:10	16:05	16:00	15:56
15,2	140,9	Podwójna wysepka w osi 	16:16	16:11	16:06	16:02
14,1	142,0	Wysepka w osi (traffic island) 	16:17	16:12	16:08	16:03
13,3	142,8	Wysepka w osi (traffic island) 	16:18	16:14	16:09	16:04
12,8	143,3	Wysepka w osi (traffic island) 	16:19	16:14	16:09	16:05
12,6	143,5	Wysepka w osi (traffic island) 	16:20	16:15	16:10	16:05
11,8	144,3	Wysepka w osi (traffic island) 	16:21	16:16	16:11	16:06
10,5	145,6	Green Zone 	16:23	16:18	16:13	16:08
9,8	146,3	Kowary, tory w jezdni (tracks in the roadway) 	16:24	16:19	16:14	16:09
9,5	146,6	Koniec Green Zone 	16:24	16:19	16:14	16:09
9,1	147,0	Ściegny	16:25	16:20	16:15	16:10
8,3	147,8	Zwężenie drogi (narrowing) 	16:26	16:21	16:16	16:11
6,6	149,5	Karpacz	16:28	16:23	16:18	16:13
4,6	151,5	Karpacz, Premia Specjalna Lake Hill 	16:31	16:26	16:21	16:16
1,0	155,1	Rondo, w lewo  	16:36	16:31	16:26	16:21
0,0	156,1	META I ETAPU, KARPACZ 	16:38	16:33	16:27	16:22