











DATOS DE LA ETAPA

CONTROL DE FIRMAS // SIGNATURE CONTROL	11:27-12:12
LLAMADA // CALL	12:17
SALIDA NEUTRALIZADA (6 KM) // NEUTRALIZED START (6 KM)	12:22
SALIDA REAL // REAL START	12:35
MEDIA HORARIA PROBABLE // PROBABLE HOURLY AVERAGE	39 Km/h
LLEGADA ESTIMADA // ESTIMATED ARRIVAL	15:45
CIERRE CONTROL // CONTROL CLOSURE	12%

KILÓMETROS		ITINERARIO / ITINÉRAIRE	HORARIO PREVISTO		
RECORRIDOS parcourus	POR RECORRER à parcourir		37 Km/h	39 Km/h	41 Km/h
		 VILLAGONZALO PEDERNALES Salida neutralizada por BU-V-1004	12:22	12:22	12:22
0	123	 Salida Real por N-120	12:35	12:35	12:35
1	122	VILLALBILLA DE BURGOS	12:37	12:37	12:37
2	121	 Precaución rotonda. Seguir por N-120	12:39	12:38	12:38
5	118	TARDAJOS	12:43	12:43	12:43
9	114	LAS QUINTANILLAS	12:50	12:49	12:48
16	107	VILLANUEVA DE ARGAÑO. Giro dcha. por BU-627	13:01	13:00	12:59
19	104	CAÑIZAR DE ARGAÑO. Giro dcha. por BU-V-6018	13:06	13:05	13:03
25	98	MANCILES	13:16	13:14	13:12
29	94	TOBAR. Giro izda. por BU-V-6019	13:22	13:20	13:18
32	91	Giro dcha. por BU-627	13:27	13:25	13:22
33	90	OLMOS DE LA PICAZA	13:29	13:26	13:24
38	85	VILLADIEGO. Seguir por CL-633	13:37	13:34	13:31
41	82	 ARENILLAS DE VILLADIEGO. ECOZONA	13:42	13:38	13:35
47	76	BRULLES	13:51	13:48	13:44
48	75	Comienza Puerto	13:53	13:49	13:46
51	72	COCULINA	13:58	13:54	13:50
52	71	 ALTO DE COCULINA. GPM 3^e	14:00	13:55	13:51
60	63	LA NUEZ DE ARRIBA (exterior)	14:13	14:08	14:03
62	61	Giro dcha. por N-627	14:16	14:11	14:06

-TERRITORIO ALFOZ-

66	57	Giro dcha. por BU-622	14:22	14:17	14:12
73	50	HUÉRMECES	14:34	14:28	14:22
78	45	SANTIBÁÑEZ ZARZAGUDA	14:42	14:35	14:29
80	43	MIÑÓN	14:45	14:38	14:32
81	42	Giro dcha. por BU-V-6086	14:47	14:40	14:34
82	41	LA NUEZ DE ABAJO. Comienza Puerto	14:48	14:41	14:35
84	39	 ALTO DE LA NUEZ. GPM3ª	14:51	14:45	14:38
88	35	AVELLANOSA. Giro izda. por BU-V-6063	14:58	14:51	14:44
90	33	 SAN PEDRO SAMUEL. ECOZONA	15:01	14:54	14:47
97	26	PEDROSA DE RÍO URBEL. Seguir por BU-V-6067	15:13	15:05	14:57
102	21	MANSILLA. Giro dcha. BU-622	15:21	15:12	15:05
105	18	 ALTO DEL AGUILÓN. GPM 3ª	15:26	15:17	15:09
108	15	ARROYAL. Precaución pasos elevados	15:30	15:21	15:13
109	14	 SPRINT INTERMEDIO	15:32	15:23	15:15
112	11	 QUINTANADUEÑAS. Precaución pasos elevados	15:37	15:28	15:19
113	10	 Precaución. Giro izda. POR SENTIDO CONTRARIO Dirección Villarmero por BU-V-6278	15:39	15:29	15:21
114	9	VILLARMERO	15:40	15:31	15:22
115	8	 Giro dcha. Por BU-V-6279 ECOZONA	15:42	15:32	15:24
117	6	Giro dcha. Direccion Burgos por N-627	15:45	15:35	15:26
119	4	 BURGOS. Precaución rotondas	15:48	15:38	15:29
122	1	 Peligro travesia Ciudad.	15:53	15:43	15:34
123	0	 META. Avda. Reyes Católicos	15:55	15:45	15:35

