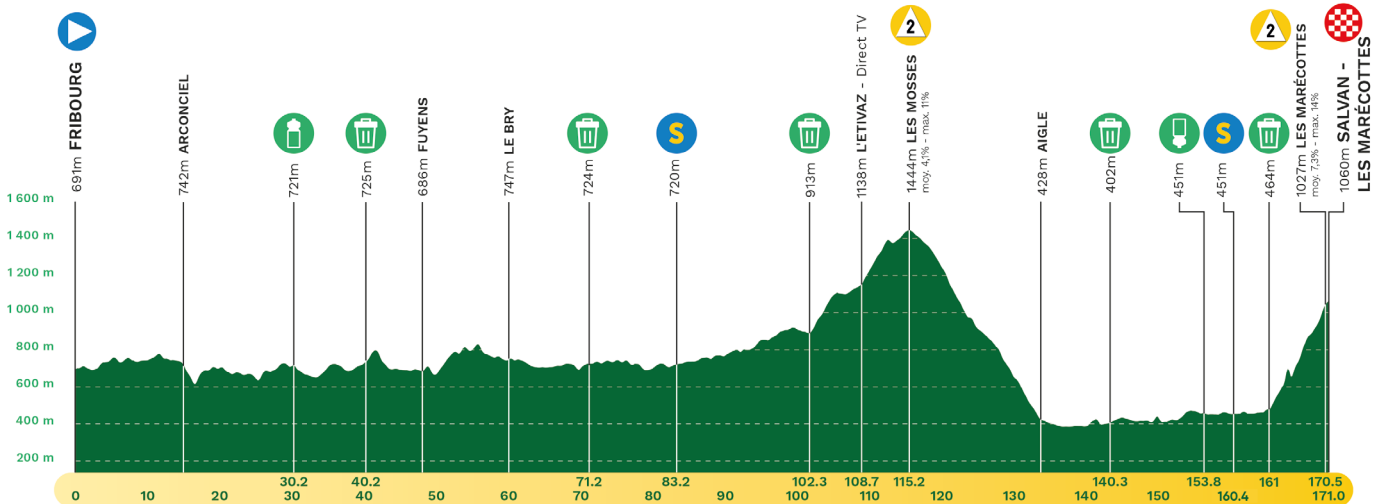


2^E ÉTAPE

FRIBOURG - SALVAN/LES MARÉCOTTES | 25 AVRIL 2024

171.02 km




2ème étape Fribourg - Salvan/Les Marécottes 171.02 km				Jeudi 25 avril 2024			
Montée	2733 ▲	Temps prévu 4h 16min					
Descente	2367 ▼	Moyenne horaire 40.0km/h					
Kilomètres			Horaires (Heure locale)				
altitude	du	de	Lieu	Caravane	38.5	40.0	41.5
	départ	l'arrivée		km/h	km/h	km/h	

Contrôle des signatures jusqu'à 12h40

DN	<i>Fribourg, Place du Fair-Play, à gauche, chemin St-Léonard, à gauche, Route du Château, girtoire, tout droit, Route d'Agy, giratoire, à gauche, Route de Morat, tunnel, giratoire, à gauche, Pont de la Poya, à droite, Route de Berne, giratoire, tout droite, Route de Bourguillon, Bourguillon, giratoire, tout droit, Route du Lac Noir.</i>			12:05	12:50	12:50	12:50
	Neutralisation 5,2 km						






















D	691	0,0	171,0	Départ, Route du Lac Noir	<i>Römerswil, hauteur réservoir</i>	12:15	13:00	13:00	13:00
	699	0,3	170,7	Römerswil			13:00	13:00	13:00
	688	2,2	168,8	Fromatt			13:03	13:03	13:03
	721	3,7	167,3	Tentlingen			13:05	13:05	13:05
	748	4,9	166,1	Giffers			13:07	13:07	13:07
	761	5,3	165,7		<i>bifurcation à droite, Bulle - St.-Sylvestre</i>		13:08	13:07	13:07
	736	8,7	162,3	Le Pafuet			13:13	13:12	13:12
	742	9,6	161,4	Le Mouret			13:14	13:14	13:13
	753	10,4	160,6		<i>bifurcation à droite, Fribourg</i>		13:15	13:15	13:14
S	756	10,7	160,3		<i>giratoire, à gauche, par la gauche, Ependes - Ferpicloz</i>		13:16	13:15	13:15
	764	11,0	160,0		<i>bifurcation, à gauche</i>		13:16	13:16	13:15
	767	11,1	159,9		<i>bifurcation, à droite</i>		13:16	13:16	13:15
	770	11,2	159,8		<i>rétrécissement</i>		13:17	13:16	13:15
	750	12,3	158,7	Ependes		12:33	13:18	13:18	13:17
	751	12,8	158,2		<i>bifurcation à gauche, Treyvaux - Arconciel</i>		13:19	13:18	13:18
	742	14,1	156,9	Arconciel			13:21	13:20	13:20
	732	14,7	156,3		<i>îlot</i>		13:22	13:21	13:20
	734	14,7	156,3		<i>bifurcation à droite, Corpataux</i>		13:22	13:21	13:20
	587	16,7	154,3	La Tuffière			13:25	13:24	13:23

2ème étape Fribourg - Salvan/Les Marécottes 171.02 km							Jeudi 25 avril 2024		
Montée		2733 ▲	Temps prévu		4h 16min				
Descente		2367 ▼	Moyenne horaire		40.0km/h				
altitude	Kilomètres		Lieu		Horaires (Heure locale)				
	du départ	de l'arrivée				Caravane	38.5 km/h	40.0 km/h	41.5 km/h
617	16,8	154,2		<i>bifurcation à gauche, Corpataux</i>		13:25	13:24	13:23	
659	17,2	153,8	Corpataux			13:26	13:25	13:24	
672	17,5	153,5		<i>îlot</i>	12:40	13:26	13:25	13:24	
	680	17,6	153,4	<i>7 rétrécissements à suivre</i>		13:26	13:25	13:24	
	687	17,9	153,1	<i>2 ralentisseurs à suivre + rétrécissement</i>		13:27	13:26	13:25	
	689	18,7	152,3	<i>bifurcation tout droit, Magnedens - Posat</i>		13:28	13:27	13:26	
	710	19,0	152,0	Magnedens		13:28	13:27	13:26	
	712	19,1	151,9	<i>rétrécissement</i>		13:29	13:27	13:26	
	700	19,5	151,5	<i>bifurcation à droite, Posat</i>		13:29	13:28	13:27	
	680	21,1	149,9	Posat	<i>îlot</i>	13:32	13:30	13:29	
	674	21,4	149,6	<i>4 rétrécissements à suivre</i>		13:32	13:31	13:30	
	646	21,8	149,2	<i>îlot</i>		13:33	13:31	13:30	
	678	22,9	148,1	Grenilles		13:34	13:33	13:32	
	675	23,0	148,0	<i>bifurcation à droite, Estavayer-le-Gibloux - Romont</i>		13:34	13:33	13:32	
	674	24,1	146,9	Estavayer-le-Gibloux		13:36	13:35	13:34	
	669	24,5	146,5	<i>bifurcation à droite, Rte d'Autigny</i>		13:37	13:35	13:34	
	669	25,9	145,1	Autigny	<i>3 ralentisseurs à suivre</i>	13:39	13:37	13:36	
	685	26,3	144,7	<i>bifurcation tout droit, Romont - Chénens</i>		13:39	13:38	13:37	
	688	27,4	143,6	Chénens		13:41	13:40	13:38	
	696	28,0	143,0	<i>bifurcation tout droit, Corserey - Lentigny</i>		13:42	13:40	13:39	
	710	29,5	141,5	Lentigny		13:44	13:43	13:41	
	721	30,2	140,8	<i>bifurcation à gauche, Payerne - Corserey</i>		13:45	13:44	13:42	
	675	31,5	139,5	Corserey		13:47	13:46	13:44	
	658	32,2	138,8	<i>bifurcation à gauche, par la gauche, Romont</i>		13:48	13:47	13:45	
	667	34,1	136,9	Torny-le-Grand		13:51	13:49	13:48	
	714	36,8	134,2	Châtonnaye		13:55	13:53	13:51	
	692	37,3	133,7	<i>giratoire, tout droit, Romont</i>	13:09	13:56	13:54	13:52	
	682	37,8	133,2	<i>bifurcation à gauche, par la gauche, Romont</i>		13:57	13:55	13:53	
	681	37,9	133,1	Sédeilles		13:57	13:55	13:53	
	682	38,1	132,9	<i>ralentisseur</i>		13:57	13:55	13:53	
	689	38,3	132,7	<i>ralentisseur</i>		13:58	13:56	13:54	
	720	39,5	131,5	Rossens		14:00	13:57	13:55	
	721	39,9	131,1	<i>bifurcation tout droit, Romont</i>		14:00	13:58	13:56	
	721	39,9	131,1	<i>îlots</i>		14:00	13:58	13:56	
	724	40,0	131,0	<i>rétrécissement</i>		14:00	13:58	13:56	
	725	40,2	130,8	Zone de déchets sur 500m		14:01	13:58	13:56	
	696	43,7	127,3	Romont		14:06	14:03	14:01	
	694	44,1	126,9	<i>giratoire, à gauche, par la gauche, Fribourg</i>		14:07	14:04	14:02	
	692	44,9	126,1	<i>îlot</i>		14:08	14:05	14:03	
	692	45,0	126,0	<i>giratoire, tout droit, par les 2 côtés, Fribourg</i>		14:08	14:05	14:03	
	692	45,1	125,9	<i>îlot</i>		14:08	14:06	14:03	
	691	47,6	123,4	Villaz-St-Pierre		14:12	14:09	14:07	
	689	47,7	123,3	<i>giratoire, par la droite, Bulle - Orsonnens</i>		14:12	14:09	14:07	
	686	48,3	122,7	Fuyens		14:13	14:10	14:08	
	690	50,5	120,5	Orsonnens		14:16	14:13	14:11	
	696	50,6	120,4	<i>2 îlots à suivre</i>		14:16	14:14	14:11	
	783	52,5	118,5	<i>bifurcation, à gauche, Bulle - Fribourg</i>		14:19	14:16	14:14	
	782	53,4	117,6	Villarlod	13:33	14:21	14:18	14:15	
	830	55,8	115,2	Vuisternens-en-Ogoz		14:25	14:21	14:18	
	827	55,9	115,1	<i>îlot</i>		14:25	14:22	14:19	

2^E ÉTAPE

FRIBOURG - SALVAN/LES MARÉCOTTES | 25 AVRIL 2024

171.02 km

2ème étape Fribourg - Salvan/Les Marécottes 171.02 km							Jeudi 25 avril 2024			
Montée		2733 ▲	Temps prévu		4h 16min					
Descente		2367 ▼	Moyenne horaire		40.0km/h					
altitude	Kilomètres		Lieu		Caravane	Horaires (Heure locale)				
	du départ	de l'arrivée				38.5 km/h	40.0 km/h	41.5 km/h		
795	56,4	114,6			îlot	14:25	14:22	14:19		
 779	56,6	114,4			giratoire, à droite, par la droite, Bulle	14:26	14:23	14:20		
758	58,8	112,2			bifurcation, à droite, Bulle	13:41	14:29	14:26		
747	59,4	111,6	Le Bry		îlot	14:30	14:27	14:24		
 745	59,4	111,6			rétrécissement		14:30	14:27		
741	60,0	111,0			îlot		14:31	14:28		
747	60,2	110,8			îlot	14:31	14:28	14:25		
748	60,8	110,2			îlot	14:32	14:29	14:26		
737	62,3	108,7	La Cantine			14:35	14:31	14:28		
708	63,8	107,2			îlot	14:37	14:33	14:30		
705	64,2	106,8			îlot	14:38	14:34	14:31		
 706	65,9	105,1	Vuippens			14:40	14:36	14:33		
 717	67,1	103,9			giratoire, à gauche, par la gauche, Echarlens	14:42	14:38	14:35		
716	67,2	103,8	Echarlens			14:42	14:38	14:35		
720	67,9	103,1			bifurcation, à gauche, par la gauche, Rte de Corbières	14:43	14:39	14:36		
683	69,8	101,2	Les Echampis			14:46	14:42	14:38		
711	70,4	100,6	Corbières			14:47	14:43	14:39		
 719	70,9	100,1			giratoire, à droite, Jaun - Charmey - Broc	14:48	14:44	14:40		
 724	71,2	99,8	Zone de déchets sur 500m			14:48	14:44	14:40		
734	72,2	98,8	Villarvolard			14:50	14:46	14:42		
738	74,1	96,9	Villarbeney			14:53	14:48	14:45		
739	74,9	96,1	Botterens			14:54	14:50	14:46		
743	75,3	95,7			9 îlots à suivre	14:55	14:50	14:46		
738	76,6	94,4			bifurcation, à droite, Bulle - Broc	14:56	14:52	14:48		
 727	77,5	93,5	Broc		rétrécissement	14:58	14:53	14:49		
729	77,6	93,4			2 îlots à suivre	14:58	14:54	14:49		
 718	78,3	92,7			giratoire, à gauche, par la gauche	14:59	14:55	14:50		
 694	78,7	92,3			giratoire, tout droit, par les 2 côtés	15:00	14:55	14:51		
 696	78,9	92,1			giratoire, à gauche, par la gauche, Château-d'Oex - Gruyères	14:10	15:00	14:55		
689	79,3	91,7			îlot	15:01	14:56	14:52		
698	80,0	91,0	Epagny			15:02	14:57	14:53		
699	80,1	90,9			îlot	15:02	14:57	14:53		
 707	80,5	90,5			giratoire, à gauche, par la gauche, Château-d'Oex	15:02	14:58	14:54		
 715	80,7	90,3			giratoire, à gauche, par la gauche de la berme, Château-d'Oex	15:03	14:58	14:54		
720	83,1	87,9	Enney			15:06	15:02	14:57		
 720	83,2	87,8	SPRINT			15:07	15:02	14:57		
739	86,2	84,8	Villars-sous-Mont			15:11	15:06	15:02		
743	86,5	84,5			5 îlots à suivre	15:12	15:07	15:02		
750	87,9	83,1	Neirivue			15:14	15:09	15:04		
769	89,3	81,7	Albeuve			15:16	15:11	15:06		
794	93,1	77,9	Montbovon			15:22	15:16	15:11		
 794	93,2	77,8			rails, rester sur la voie de droite		15:22	15:16		
 794	93,3	77,7			passage à niveau		15:22	15:17		
862	96,5	74,5	La Tine				15:27	15:21		
911	99,4	71,6	Rossinière			15:31	15:25	15:20		
886	100,9	70,1			îlot	15:33	15:28	15:22		
885	101,6	69,4	Les Moulins			15:35	15:29	15:23		
890	102,1	68,9			bifurcation, à droite, Aigle - Les Mosses	14:45	15:35	15:29		
893	102,1	68,9	Début GPM 2 Les Mosses 13,35 km, pente moy.4,1%, max.11%			15:35	15:29	15:24		
 913	102,3	68,7	Zone de déchets 500m			15:36	15:30	15:24		

2ème étape Fribourg - Salvan/Les Marécottes 171.02 km						Jeudi 25 avril 2024		
Montée		2733 ▲	Temps prévu		4h 16min			
Descente		2367 ▼	Moyenne horaire		40.0km/h			
altitudo	Kilomètres		Lieu		Horaires (Heure locale)			
	du départ	de l'arrivée			Caravane	38.5 km/h	40.0 km/h	41.5 km/h
974	103,3	67,7		bifurcation, à droite, Aigle - Les Mosses	15:38	15:32	15:27	
1138	108,7	62,3	L'Etivaz	Direct TV	15:52	15:45	15:39	
1139	109,0	62,0		rétrécissement	15:52	15:46	15:40	
1385	112,6	58,4	La Lécherette		16:01	15:55	15:48	
2	1444	115,2	GPM 2 Les Mosses		16:08	16:01	15:54	
	1445	115,8	Col des Mosses		16:09	16:01	15:55	
	1364	117,9	La Comballaz		16:11	16:04	15:57	
	1076	122,2		bifurcation à droite, Aigle	16:15	16:08	16:01	
	958	123,9		bifurcation, à gauche, Aigle	16:17	16:09	16:03	
	818	127,7		galerie couverte sur 500m	16:21	16:13	16:06	
	428	133,6	Aigle		16:27	16:19	16:12	
	425	133,7		traversée de rails, rester sur la voie de droite	16:27	16:19	16:12	
	423	133,8		bifurcation, à droite, Avenue des Glariers	16:27	16:19	16:12	
	417	134,1		giratoire, tout droit, par la droite, Avenue des Glariers	16:27	16:20	16:12	
	414	134,4		bifurcation, à gauche, Les Glariers	15:35	16:28	16:20	
	411	134,5		bifurcation, à gauche, Chemin Pré Yonnet	16:28	16:20	16:13	
	398	135,0		îlot	16:29	16:21	16:14	
	401	135,3		giratoire, à droite, Rte d'Evian	16:29	16:21	16:14	
	398	135,4		îlot	16:29	16:21	16:14	
	396	135,6		îlot	16:30	16:22	16:14	
	385	135,7		bifurcation à gauche, par la gauche de la berme, Martigny - Bex	16:30	16:22	16:15	
	410	138,3		giratoire + passage à niveau, par la gauche, Bex - Martigny	16:33	16:25	16:18	
	401	139,6		giratoire, tout droit, Bex - Martigny	16:35	16:27	16:19	
	401	140,0		giratoire, tout droit, par les 2 côtés, Martigny - Bex	16:35	16:27	16:20	
	401	140,2		passage à niveau	16:35	16:27	16:20	
	402	140,3	Zone de déchets sur 500m		16:36	16:27	16:20	
	423	143,1		berme centrale, par les 2 côtés	16:40	16:31	16:24	
	417	143,3	Bex		16:40	16:32	16:24	
	412	143,9		giratoire, tout droit, par les 2 côtés	16:41	16:32	16:25	
	412	143,9		passage à niveau	16:41	16:32	16:25	
	412	144,4		giratoire, tout droit, par les 2 côtés, Martigny - St-Maurice	16:41	16:33	16:25	
	417	144,9		giratoire, tout droit, par les 2 côtés, Martigny - St-Maurice	16:42	16:34	16:26	
	408	147,9	St-Maurice		16:47	16:38	16:30	
	408	148,0		giratoire, tout droit, par les 2 côtés, Brig - Sion - Martigny	16:47	16:38	16:30	
	408	148,3		îlot	16:47	16:39	16:31	
	415	148,6		berme centrale, par les 2 côtés	16:48	16:39	16:31	
	422	148,9		îlot, par la droite	16:48	16:39	16:31	
	422	148,9		giratoire, à droite, par la droite, Mex - Epinassey	16:48	16:39	16:31	
	420	149,0		bifurcation, à gauche, Stand Vérolliez	16:48	16:40	16:32	
	420	149,5	Epinassey		16:49	16:40	16:32	
	434	150,5		bifurcation, par la droite	16:50	16:42	16:34	
	451	153,6		berme centrale, par les 2 côtés	16:55	16:46	16:38	
	451	153,8		berme centrale, par les 2 côtés	16:55	16:46	16:38	
	449	154,3		giratoire, tout droit, par les 2 côtés, Brig - Sion - Martigny	16:56	16:47	16:39	
	451	157,1		îlot	17:00	16:51	16:43	
	451	157,4	Vernayaz		16:06	17:00	16:51	
	451	157,8		berme centrale, par les 2 côtés	17:01	16:52	16:43	
	451	158,3		rétrécissement	17:02	16:53	16:44	
	451	160,4	SPRINT		17:02	16:53	16:44	
	451	161,0	Zone de déchets sur 500m		17:06	16:56	16:48	

2^E ÉTAPE

FRIBOURG - SALVAN/LES MARÉCOTTES | 25 AVRIL 2024

171.02 km

2ème étape Fribourg - Salvan/Les Marécottes 171.02 km							Jeudi 25 avril 2024			
Montée		2733 ▲	Temps prévu		4h 16min					
Descente		2367 ▼	Moyenne horaire		40.0km/h					
altitudo	Kilomètres		Lieu		Horaires (Heure locale)					
	du départ	de l'arrivée			Caravane	38.5 km/h	40.0 km/h	41.5 km/h		
451	161,5	9,5	Martigny		17:06	16:57	16:48			
464	162,1	8,9		<i>bifurcation, à droite, Salvan - Les Marécottes</i>	17:07	16:58	16:49			
464	162,5	8,5	Début GPM 2 Les Marécottes	<i>7,77 km, pente moy.7,3%, max.16%</i>	17:08	16:59	16:50			
620	164,9	6,1		<i>tunnel, long. 500m</i>	17:13	17:04	16:55			
906	168,7	2,3	Salvan		17:21	17:11	17:02			
913	168,9	2,1		<i>2 îlots à suivre</i>	17:22	17:12	17:03			
932	169,2	1,8		<i>traversée étroite</i>	17:22	17:13	17:03			
1027	170,5	0,5	GPM 2 Les Marécottes		17:25	17:15	17:06			
1060	171,0	0,0	Arrivée, Salvan - Les Marécottes	Rue Principale	16:31	17:16	17:06			



©ChassotConcept_avril2023