











	ALTEUDINE ALTITUDE	LOCALITÀ / PLACE		KM PERCORSI COVERED KM	KM DA PERCORRERE KM TO BE COVERED	MEDIA ORARIA AVERAGE SPEED				
						44 km/h	42 km/h	40 km/h		
PROVINCIA DI PISA										
	532	VOLTERRA	↑	Start Village	4,3		10.10	10.10	10.10	
	345	VOLTERRA	↑	km 0	0,0	0,0	225,0	10.20	10.20	10.20
	470	La Bertesca	↑	ss.68	7,8	7,8	217,2	10.31	10.32	10.32
PROVINCIA DI SIENA										
	360	Castel San Gimignano	↑	ss.68	4,4	12,2	212,8	10.36	10.37	10.38
	244	Campiglia dei Foci	↑	ss.68	6,4	18,6	206,4	10.44	10.46	10.47
	139	Colle Val d'Elsa	↑	v.d.Rimembranza-sp.5	4,6	23,2	201,8	10.50	10.52	10.53
	235	Colle Val d'Elsa Sud	↑	sp.5	3,8	27,0	198,0	10.56	10.58	11.00
	206	Colonna di Monteriggioni	↔	ss.2	5,8	32,8	192,2	11.03	11.05	11.08
	241	Monteriggioni	↑	ss.2	1,1	33,9	191,1	11.05	11.07	11.10
	339	San Martino	↔	v.Cassia Nord- v.Fiorentina	8,0	41,9	183,1	11.17	11.20	11.23
	346	Siena	↑	v.Mazzini-P.ta Ovile- v.Aretina	4,3	46,2	178,8	11.23	11.26	11.29
	226	Due Ponti	↑	sp.73bis	4,9	51,1	173,9	11.29	11.32	11.36
	188	Taverne d'Arbia	↑	sp.438	5,0	56,1	168,9	11.35	11.39	11.43
	191	P.L.	↑	sp.438	0,6	56,7	168,3	11.36	11.40	11.44
	338	Bv. di San Martino in grania	↑	sp.438	7,8	64,5	160,5	11.48	11.52	11.56
	204	Asciano	↑	P.L.-sp.438	10,2	74,7	150,3	12.00	12.05	12.10
	225	P.L.	↑	sr.438	0,4	75,1	149,9	12.01	12.06	12.11
	242	P.L.	↑	sr.438	1,1	76,2	148,8	12.03	12.08	12.13
	275	P.L.	↑	sr.438	2,5	78,7	146,3	12.07	12.12	12.17
	523	L'imbocco	↑	sp.18	8,6	87,3	137,7	12.20	12.26	12.33
	244	Sinalunga	↑	sp.10	5,2	92,5	132,5	12.27	12.33	12.40
	268	P.L.	↑	sp.326	4,9	97,4	127,6	12.34	12.40	12.48
	279	Torrita di Siena	↔	sp.326	1,6	99,0	126,0	12.36	12.43	12.50
	288	Abbadia di Montepulciano	↔	sp.10	5,2	104,2	120,8	12.44	12.51	12.58
	259	Montepulciano Stazione	↔	sp.10	4,5	108,7	116,3	12.49	12.57	13.05

CRONOTABELLA / ITINERARY TIMETABLE

3^A TAPPA
3RD STAGE

ALTEUDINE ALTITUDE	LOCALITÀ / PLACE				KM PERCORSI COVERED KM	KM DA PERCORRERE KM TO BE COVERED	MEDIA ORARIA AVERAGE SPEED			
							44 km/h	42 km/h	40 km/h	
PROVINCIA DI PERUGIA										
	359	Pozzuolo	↑	sp.454	11,4	120,1	104,9	13.06	13.14	13.23
	274	Castiglione del Lago	↔	sr.142	7,2	127,3	97,7	13.15	13.23	13.33
	270	Sant'Arcangelo	↑	sr.599	13,6	140,9	84,1	13.32	13.41	13.51
	235	Mugnano	↑	sp.315	7,9	148,8	76,2	13.42	13.51	14.02
	267	Ins. sr.220	↔	sr.220	2,5	151,3	73,7	13.45	13.55	14.06
	240	Castel del Piano	↔	v.Strozzacapponi-sp.318	7,1	158,4	66,6	13.54	14.04	14.15
	283	San Martino in Colle	↔	ss.317-sp.318	7,6	166,0	59,0	14.05	14.15	14.27
	179	San Martino in Campo	↑	sp.318 - sp.403	3,3	169,3	55,7	14.09	14.20	14.32
	189	Torgiano	↔	v.Assisi-sp.400	4,3	173,6	51,4	14.15	14.26	14.38
	196	Bastia Umbra	↔	v.Monte Vettore - sp.248/3	9,6	183,2	41,8	14.29	14.40	14.53
	212	Petrignano	↑	v.Eugubina - sp.248/3	4,7	187,9	37,1	14.35	14.47	15.01
	234	Pianello	↔	ex-ss.318	4,2	192,1	32,9	14.41	14.53	15.07
	289	Valfabbrica	↑	ex-ss.318	8,3	200,4	24,6	14.53	15.06	15.20
	518	Casacastalda	↑	ex-ss.318	8,6	209,0	16,0	15.06	15.19	15.35
	386	Cerasa	↑	ex-ss.318	5,6	214,6	10,4	15.12	15.26	15.42
	451	Cerqueto	↑	ex-ss.318	5,6	220,2	4,8	15.20	15.35	15.50
	532	GUALDO TADINO	↑	viale Mancini	4,8	225,0	0,0	15.27	15.42	15.58

NOTE / NOTES

 **Traguardo Volante / Intermediate Sprint:**
km 140.9 - Sant'Arcangelo

 **GPM / KOM:**
km 209 - Casacastalda - m 518

 **Passaggio a Livello / Level Crossing:**
km 56.7 - 75.1 - 76.2 - 78.7 - 97.4