






ALTTUDINE ALTITUDE	LOCALITÀ / PLACE				KM PERCORSI COVERED KM	KM DA PERCORRERE KM TO BE COVERED	MEDIA ORARIA AVERAGE SPEED		
							42 km/h	40 km/h	38 km/h

PROVINCIA DI TERNI

	224	ARRONE	↑	Start Village	4,7		10.20	10.20	10.20	
	234	ARRONE	↑	km 0	0,0	0,0	207,0	10.30	10.30	10.30

PROVINCIA DI PERUGIA




	252	Ferentillo	↑	v.d.Vittoria-sr.209	2,3	2,3	204,7	10.33	10.33	10.34
	277	Ceselli	↑	sr.209	10,0	12,3	194,7	10.47	10.48	10.49
	281	Scheggino	↑	sr.209	3,5	15,8	191,2	10.52	10.54	10.55
	288	Sant'Anatolia di Narco	↑	ss.685	3,0	18,8	188,2	10.57	10.58	11.00
	315	Piedipaterno	↑	ss.685	4,5	23,3	183,7	11.03	11.05	11.07
	357	Borgo Cerreto	↑	ss.685	8,0	31,3	175,7	11.15	11.17	11.19
	426	galleria	↑	1200m	2,2	33,5	173,5	11.18	11.21	11.23
	459	galleria	↑	172m	2,4	35,9	171,1	11.22	11.24	11.27
	475	n.3 gallerie	↑	310m, 645m, 366m	2,7	38,6	168,4	11.26	11.28	11.32
	508	Serravalle	↑	galleria 190m - ss.685	4,5	43,1	163,9	11.32	11.35	11.39
	591	Norcia	↔	ss.685	5,9	49,0	158,0	11.41	11.44	11.48
	855	Bv. per Forca Canapine/ Castelluccio	↔	sp.477	7,8	56,8	150,2	11.53	11.57	12.02
	1521	Valico di Castelluccio	↑	sp.477	12,5	69,3	137,7	12.24	12.31	12.39
	1301	Castelluccio (piana)	↔	sp.477	7,4	76,7	130,3	12.33	12.41	12.49

PROVINCIA DI ASCOLI PICENO

	1536	Forca di Presta	↑	sp.89	6,1	82,8	124,2	12.43	12.51	13.00
	920	Pretare	↑	sp.89	8,9	91,7	115,3	12.54	13.02	13.12
	609	Trisungo	↔	ss.4	5,1	96,8	110,2	13.00	13.09	13.19
	513	galleria	↑	1133m	3,2	100,0	107,0	13.04	13.13	13.23
	407	Quintodecimo	↑	ss.4	4,2	104,2	102,8	13.09	13.18	13.29
	392	Acquasanta Terme	↑	galleria 60m - ss.4	2,3	106,5	100,5	13.12	13.21	13.32
	405	galleria	↑	213m	1,1	107,6	99,4	13.14	13.23	13.33
	301	n.2 gallerie	↑	767m-100m	4,4	112,0	95,0	13.19	13.29	13.39
	225	galleria	↑	91m	4,3	116,3	90,7	13.24	13.34	13.45
	209	Bv. di Amandola	↑	ss.4	1,2	117,5	89,5	13.26	13.36	13.47
	231	galleria	↑	174m	1,3	118,8	88,2	13.28	13.38	13.49
	175	Svinc. Ascoli Piceno Ovest	↑	ss.4	3,2	122,0	85,0	13.32	13.42	13.53

CRONOTABELLA / ITINERARY TIMETABLE

4^A TAPPA
4TH STAGE

ALTITUDINE ALTITUDE	LOCALITÀ / PLACE				KM PERCORSI COVERED KM	KM DA PERCORRERE KM TO BE COVERED	MEDIA ORARIA AVERAGE SPEED			
							42 km/h	40 km/h	38 km/h	
	205	galleria	↑	1010m	1,0	123,0	84,0	13.33	13.43	13.55
	200	Svinc. Ascoli Piceno Centro	↑	v.Adriatico	1,6	124,6	82,4	13.35	13.46	13.57
	152	Ascoli Piceno	↑	v.Napoli	1,8	126,4	80,6	13.38	13.48	14.00
	120	Bv. per Sant'Egidio a V.	↔	ss.81	4,1	130,5	76,5	13.43	13.53	14.05
	293	Maltignano	↑	ss.259	6,9	137,4	69,6	13.54	14.05	14.17
PROVINCIA DI TERAMO										
	236	Sant'Egidio alla Vibrata	↑	v.Roma	2,5	139,9	67,1	13.57	14.08	14.21
	261	Ancarano	↑	sp.2	2,5	142,4	64,6	14.00	14.12	14.25
	251	Bv. di Controguerra	↔	dir. Torano Nuovo-sp.70	5,4	147,8	59,2	14.07	14.19	14.32
	217	Torano Nuovo	↑	v.Regina Margherita-sp.7	3,0	150,8	56,2	14.11	14.23	14.36
	169	Garrufo	↑	ss.259	4,8	155,6	51,4	14.16	14.29	14.42
	131	Bivio Sant'Omero	↑	sp.12	2,7	158,3	48,7	14.20	14.32	14.46
	209	Sant'Omero	↔	sp.12	1,6	159,9	47,1	14.24	14.36	14.51
	68	Bv. di Nereto	↑	sp.8	5,2	165,1	41,9	14.30	14.43	14.57
	5	Ins. ss.16	↔	ss.16-v.Mantova-Lung. zara	9,9	175,0	32,0	14.42	14.55	15.11
	3	Giulianova Lido	↑	Lung. Zara-v.Lepanto	3,6	178,6	28,4	14.46	15.00	15.15
	4	Bv. Per Giulianova	↔	v. 24 Maggio-v.V.Veneto	4,1	182,7	24,3	14.52	15.06	15.22
	56	GIULIANOVA	↑	v.Gramsci	1,7	184,4	22,6	14.55	15.09	15.25
	101	Ripoli	↔	sp.262dir	5,6	190,0	17,0	15.03	15.17	15.33
	210	Mosciano Sant'Angelo	↔	sp.262dir-sp.262	3,0	193,0	14,0	15.07	15.22	15.38
	223	Montone	↑	sp.262	4,2	197,2	9,8	15.13	15.28	15.45
	80	Giulianova	↔	v.Acquaviva-v.Montello-ss.16	5,5	202,7	4,3	15.19	15.35	15.52
	4	Bv. per Giulianova	↔	v. 24 Maggio-v.V.Veneto	2,6	205,3	1,7	15.22	15.38	15.55
	56	GIULIANOVA	↑	v.Gramsci	1,7	207,0	0,0	15.25	15.41	15.58

NOTE / NOTES



Traguardo Volante / Intermediate Sprint:
km 193 Mosciano Sant'Angelo



GPM / KOM:
km 69.3 - Valico di Castelluccio - m 1521



Galleria/Tunnel:
km 33.5 - 35.9 - 38.6 - 43.1 - 100 - 106.5 - 107.6 - 112 -
116.3 - 118.8 - 123