

PPO:

Rotonda entrada norte Sort
C-13 con LV-5223.
GPS: 42.41752 , 1.13246

FIRMA:

11:30 a 12:30
Plaça Caterina Albert
GPS: 42.41184 , 1.13153

LLAMADA:












12:35
Avinguda dels Comtes de
Pallars, 37

CIERRE DE CONTROL:

10 %

SALIDA NEUTRALIZADA:

12:40 - 1,7 Km
Avinguda dels Comtes de Pallars y sigue N-260.

Altitud	Itinerario	Kilómetros			Km/h		
		Parciales	Recorridos	Faltan	42	44	46
PROVINCIA DE LLEIDA							
710	 SALIDA REAL frente hito 282 de la N-260.	0	0	169	12:45	12:45	12:45
670	BARO sigue N-260.	5,8	5,8	163,2	12:53	12:52	12:52
655	 TÚNEL DE COSTOIA (450m) iluminado, sigue N-260.	1,8	7,6	161,4	12:55	12:55	12:54
635	 TÚNEL DE ARBOLÓ (678m) iluminado, sigue N-260.	1,4	9	160	12:57	12:57	12:56
615	GERRI DE LA SAL sigue N-260.	1,5	10,5	158,5	13:00	12:59	12:58
605	 TÚNEL DE CARTANÍS (400m) iluminado, sigue N-260.	2,6	13,1	155,9	13:03	13:02	13:02
590	 TÚNEL DE L'ARGENTERIA (1.098m) iluminado, sigue N-260.	2,3	15,4	153,6	13:07	13:06	13:05
570	 TÚNEL SANT PERE DE LES MALESES (1.141m) iluminado, sigue N-260.	1,9	17,3	151,7	13:09	13:08	13:07
550	LA POBLA DE SEGUR por N-260 y continua C-13.	7,2	24,5	144,5	13:20	13:18	13:16
550	SALÀS DE PALLARS (Exterior) sigue C-13.	5,5	30	139	13:27	13:25	13:24
540	 TÚNEL ELS FEIXANS (200m) iluminado, sigue C-13.	2,4	32,4	136,6	13:31	13:29	13:27
515	TALARN (exterior) sigue C-13.	4,5	36,9	132,1	13:37	13:35	13:33
500	TREMP sigue a Àger por C-13.	0,7	37,6	131,4	13:38	13:36	13:34
390	CELLERS sigue C-13.	12,3	49,9	119,1	13:56	13:53	13:50
395	TÚNEL DELS XAMPINYONS iluminado, sigue C-13.	2,5	52,4	116,6	13:59	13:56	13:53
395	TÚNEL DE TERRAETS iluminado, sigue C-13.	0,1	52,5	116,5	14:00	13:56	13:53
350	Por la derecha a Àger por C-12.	5	57,5	111,5	14:07	14:03	14:00
600	ÀGER sigue C-12.	10,1	67,6	101,4	14:21	14:17	14:13
610	 EMPIEZA PUERTO en cartel final población. Rampas en 5,2km - Desnivel Medio 5,5% - Rampas Máximas 9%. Sigue C-12.	0,7	68,3	100,7	14:22	14:18	14:14
900	 PORT D'ÀGER (P.M. 2ª Cat) sigue C-12.	5,2	73,5	95,5	14:30	14:25	14:20
815	SANT JOSEP DE FONTDEPOU sigue C-12.	1,6	75,1	93,9	14:32	14:27	14:22
595	LES AVELLANES sigue C-12.	7,4	82,5	86,5	14:42	14:37	14:32
290	Rotonda recto a Balaguer por C-12z.	15,4	97,9	71,1	15:04	14:58	14:52
230	BALAGUER por carrer del Pont, carrer la Banqueta.	1,6	99,5	69,5	15:07	15:00	14:54
210	 SPRINT INTERMEDIO - BALAGUER - frente número 17/7, sigue Carrer del Portalet, Avinguda de Francesc Macià, derecha a Balaguer por C-53.	0,7	100,2	68,8	15:08	15:01	14:55
220	Incorporación C-26/C-53.	1,2	101,4	67,6	15:09	15:03	14:57
260	BELLCAIRE D'URGELL sigue C-53.	8,1	109,5	59,5	15:21	15:14	15:07
255	Giro a la derecha a Linyola por LP-3322.	0,8	110,3	58,7	15:22	15:15	15:08
230	LINYOLA por Carrer de Prat de la Riba.	4,6	114,9	54,1	15:29	15:21	15:14
235	 SPRINT INTERMEDIO - LINYOLA - frente número 26 del Carrer Prat de la Riba, continua Carrer de Pons i Arola y sigue a Mollerussa por LP-3322.	0,6	115,5	53,5	15:30	15:22	15:15
245	Rotonda derecha a Lleida por A-2, incorpora vía de servicio.	7,5	123	46	15:40	15:32	15:25
240	Por la derecha y rotonda izquierda a Mollerussa por E-23.	1,2	124,2	44,8	15:42	15:34	15:27
240	Rotonda recto a Miralcamp/Les Borges Blanques sigue E-23.	1,6	125,8	43,2	15:44	15:36	15:29
235	Rotonda recto a Miralcamp/Les Borges Blanques sigue Ronda De Ponent.	0,8	126,6	42,4	15:45	15:37	15:30
240	Rotonda derecha a Miralcamp/Les Borges Blanques sigue L-200.	0,7	127,3	41,7	15:46	15:38	15:31
240	MIRALCAMP (exterior) por rotonda izquierda, rotonda recto a Les Borges, sigue L-200/C-233.	0,9	128,2	40,8	15:48	15:39	15:32

Altitud	Itinerario	Kilómetros		Km/h			
		Parciales	Recorridos	Faltan	42	44	46
270	Rotonda izquierda a Les Borges Blanques, sigue L-200/C-233.	1,8	130	39	15:50	15:42	15:34
265	LES BORGES BLANQUES , rotonda recto por Avinguda Santiago Rusiñol, Carrer de la Font	9	139	30	16:03	15:54	15:46
295	SI SPRINT INTERMEDIO - LES BORGES BLANQUES - frente número 3 Carrer de la Font, sigue Carrer Marquès d'Olivart, Carrer de l'Ensenyança, Raval de Lleida y sigue N-240.	0,8	139,8	29,2	16:04	15:55	15:47
265	Incorpora dirección Lleida a N-240.	1,6	141,4	27,6	16:07	15:57	15:49
240	JUNEDA (Exterior) sigue N-240.	3,7	145,1	23,9	16:12	16:02	15:54
265	Por la derecha a Juneda/Mollerussa por LV-2001.	1	146,1	22,9	16:13	16:04	15:55
260	Rotondas recto a Torregrossa por LV-2001.	0,3	146,4	22,6	16:14	16:04	15:55
220	Rotonda izquierda a Torregrossa por LV-2001a.	2,8	149,2	19,8	16:18	16:08	15:59
220	TORREGROSSA por Av. del Doctor Xavier Iglesies Guiu, izquierda Carrer Roser, derecha Ronda Oest, izquierda Carretera de Margalef y sigue LV-7022.	0,1	149,3	19,7	16:18	16:08	15:59
245	Rotonda derecha a Lleida por N-240.	6	155,3	13,7	16:26	16:16	16:07
175	Rotonda izquierda a Lleida por N-240.	8,4	163,7	5,3	16:38	16:28	16:18
175	Rotondas recto a Els Magraners/Lleida, sigue N-240a.	0,5	164,2	4,8	16:39	16:28	16:19
155	Rotonda izquierda a Lleida por LL-11.	2	166,2	2,8	16:42	16:31	16:21
Rotonda derecha y rotondas recto a Lleida centro por Pont del Príncep de Viana y Carrer Príncep de Viana.							
135	META en Carrer Príncep de Viana número 20.	2,8	169	0	16:46	16:35	16:25

GPS: 41.620 951, 0.631 255

La línea de meta está al final de una recta de 600 metros, que se inicia con un ligero ascenso con un posterior descenso y finaliza con un pequeño ascenso.

Desvío de coches a la izquierda, a 125 metros de la llegada.

Control Médico en línea de llegada.

Esta etapa transcurre por las comarcas de: Garrigues, Noguera, Pallars Jussà, Pallars Sobirà, Pla d'Urgell y Segrià.

