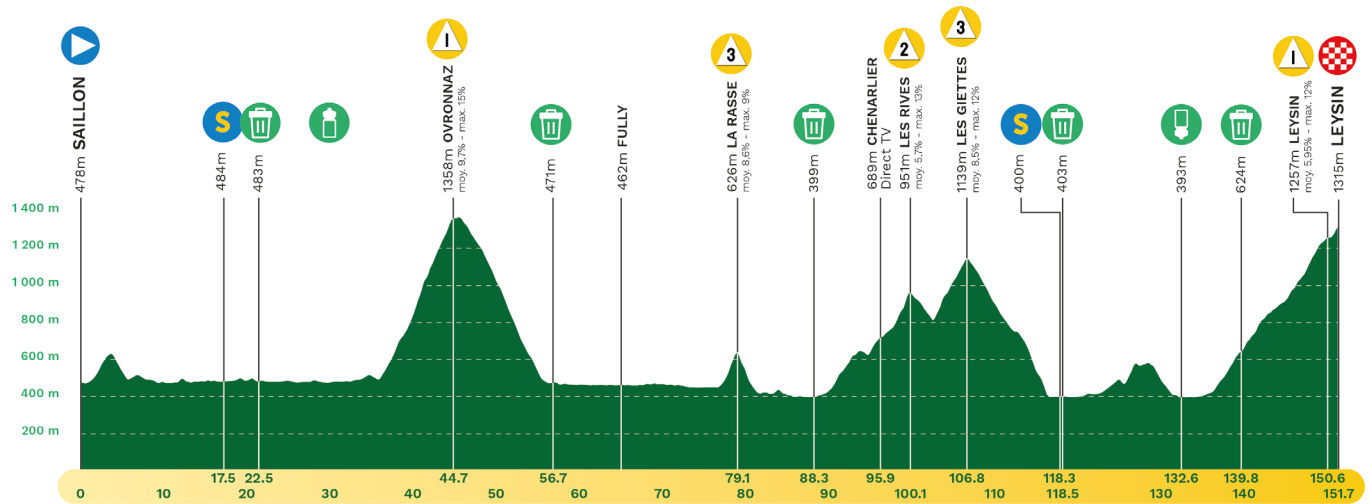


4^E ÉTAPE

SAILLON - LEYSIN | 27 AVRIL 2024

151,7 km




4ème étape Saillon - Leysin 151,7 km Samedi 27 avril 2024

Montée 3536 ▲ Temps prévu 3h 56min

Descente 2705 ▼ Moyenne horaire 38.5 km/h

Kilomètres		Horaires (Heure locale)				
altitude	du départ de l'arrivée	Lieu	Caravane	37.0	38.5	40.0
			km/h	km/h	km/h	
Contrôle des signatures jusqu'à 11h40						


DN	Neutralisation 3 km	Saillon, Route des Bains de Saillon, giratoire, à gauche, Av. des Comtes de Savoie, bifurcation, à droite, Vers le Scex, Rue du Bourg, à gauche, Place du Bourg, à droite, Rue des Remparts, Sous les Bercles, tout droit, Route de Vernayaz, giratoire, à gauche, Sion, Rue de St-Laurent				11:05	11:50	11:50	11:50
D	483	0.0	151.7	Départ, Saillon	Pont de Salentze - Point 483	11:10	11:55	11:55	11:55
	471	0.4	151.3	Leytron	îlot		11:55	11:55	11:55
	471	1.2	150.5		bifurcation, tout droit, Ovronnaz - Chamoson		11:56	11:56	11:56
	475	1.3	150.4		bifurcation, tout droit, Chamoson		11:56	11:56	11:56
Y	478	1.6	150.1		rétrécissement		11:57	11:57	11:57
	596	2.9	148.8	Chamoson			11:59	11:59	11:59
Y	620	3.3	148.4		rétrécissement		12:00	12:00	12:00
	627	3.8	147.9		bifurcation, tout droit, îlot		12:01	12:00	12:00
	584	4.4	147.3		îlot		12:01	12:01	12:01
	490	5.7	146.0	Ardon			12:02	12:02	12:02
S	489	5.7	146.0		giratoire, à droite, Lausanne - Martigny		12:02	12:02	12:02
	517	6.9	144.8		berme centrale, par les 2 côtés		12:04	12:04	12:03
S	494	8.4	143.3		giratoire, à gauche, par la gauche, Riddes		12:06	12:05	12:05
	485	9.1	142.6		bifurcation, à droite, Riddes		12:07	12:06	12:06
Y	475	9.5	142.2		rétrécissement		12:07	12:07	12:06
	475	9.6	142.1	Riddes			12:08	12:07	12:07
S	480	9.6	142.1		giratoire, à gauche, par la gauche, Aproz, Route d'Aproz		12:08	12:07	12:07

4ème étape Saillon - Leysin 151,7 km							Samedi 27 avril 2024		
Montée		3536 ▲		Temps prévu 3h 56min					
Descente		2705 ▼		Moyenne horaire 38.5 km/h					
altitude	Kilomètres		Lieu		Caravane	Horaires (Heure locale)			
	du départ	de l'arrivée				37.0 km/h	38.5 km/h	40.0 km/h	
483	9.7	142.0		bifurcation, à gauche, Sion		12:08	12:07	12:07	
 478	11.5	140.2		giratoire, tout droit, par la gauche, Sion		12:10	12:10	12:09	
 482	15.3	136.4		passage à niveau		12:15	12:14	12:14	
 484	17.5	134.2	SPRINT			12:18	12:17	12:16	
486	17.6	134.1	Aproz			12:18	12:17	12:17	
486	17.6	134.1		bifurcation, tout droit, Place de Tir		12:18	12:17	12:17	
 486	18.7	133.0		rétrécissement		12:20	12:19	12:18	
490	20.7	131.0		îlot		12:23	12:22	12:20	
490	20.7	131.0		bifurcation, à gauche, Sion - Autoroute		12:23	12:22	12:20	
 486	21.0	130.7		giratoire, à gauche, par la gauche, Riddes - Fey - Aproz		12:23	12:22	12:21	
 486	21.3	130.4		giratoire, tout droit, par la droite, Riddes - Conthey	11:38	12:23	12:22	12:21	
 483	22.5	129.2	Zone de déchets 500m			12:25	12:24	12:23	
481	24.3	127.4		îlot		12:27	12:26	12:25	
481	24.9	126.8		bifurcation, à gauche, Lausanne - Martigny		12:28	12:27	12:26	
481	25.1	126.6		bifurcation, à droite, Autoroute		12:29	12:27	12:26	
478	27.4	124.3		bifurcation, à gauche, Z.I. - Botza		12:32	12:30	12:29	
478	27.5	124.2		bifurcation, à droite, Z.I. - Botza		12:32	12:30	12:29	
 479	27.6	124.1		passage à niveau sans barrières		12:32	12:31	12:29	
482	31.3	120.4		bifurcation, tout droit, Rte de Longerayes		12:37	12:35	12:34	
481	31.4	120.3		bifurcation, tout droit, Rte de Débord		12:37	12:35	12:34	
 481	31.5	120.2		rétrécissement		12:37	12:36	12:34	
485	32.6	119.1		bifurcation, à droite, Rte de Riddes		12:39	12:37	12:35	
492	33.0	118.7		bifurcation, tout droit		12:39	12:38	12:36	
 493	33.1	118.6		giratoire, à droite, Brig - Sion		12:39	12:38	12:36	
496	34.3	117.4		berme centrale, par les 2 côtés		12:41	12:39	12:38	
516	34.6	117.1		bifurcation, tout droit + îlot		12:41	12:40	12:38	
517	35.8	115.9	Ardon			12:43	12:41	12:39	
 516	35.8	115.9		giratoire, à gauche, par la gauche, Chamoson		12:43	12:41	12:39	
518	35.8	115.9	Début GPM 1 Ovronnaz	8,9km, pente moy. 9,7%, max. 15%		12:43	12:41	12:39	
584	37.1	114.6		îlot		12:47	12:45	12:43	
609	37.3	114.4	Chamoson			12:48	12:45	12:44	
628	37.7	114.0		îlot		12:49	12:47	12:45	
628	37.7	114.0		bifurcation, à droite, Mayens de Chamoson		12:49	12:47	12:45	
 652	37.9	113.8		rétrécissement		12:49	12:47	12:45	
676	38.1	113.6		îlot		12:50	12:48	12:46	
691	38.2	113.5		bifurcation, à droite		12:50	12:48	12:46	
699	38.5	113.2		îlot		12:51	12:49	12:47	
720	38.7	113.0	Grugnay		12:07	12:52	12:49	12:47	
 740	38.8	112.9		rétrécissement		12:52	12:50	12:48	
1050	41.6	110.1	Mayens de Chamoson			13:00	12:58	12:55	
 1358	44.7	107.0	GPM 1 Ovronnaz			13:10	13:07	13:04	
1358	44.9	106.8	Ovronnaz			13:10	13:07	13:04	
11353	46.1	105.6		bifurcation, à gauche, Leytron		13:11	13:08	13:05	
1333	46.2	105.5		bifurcation, à gauche, Leytron		13:11	13:08	13:05	
 1227	47.9	103.8		rétrécissement		13:13	13:10	13:07	
1044	50.1	101.6	Dugny			13:15	13:12	13:09	

4^E ÉTAPE

SAILLON - LEYSIN | 27 AVRIL 2024

151,7 km




4ème étape Saillon - Leysin 151,7 km							Samedi 27 avril 2024		
Montée		3536 ▲		Temps prévu 3h 56min					
Descente		2705 ▼		Moyenne horaire 38.5 km/h					
altitude	Kilomètres		Lieu		Caravane	Horaires (Heure locale)			
	du départ	de l'arrivée				37.0 km/h	38.5 km/h	40.0 km/h	
805	52.3	99.4	Montagnon		12:32	13:17	13:14	13:11	
514	55.4	96.3	Leytron			13:21	13:17	13:14	
505	55.5	96.2		îlot		13:21	13:17	13:14	
491	55.7	96.0		bifurcation, à droite, Martigny		13:21	13:17	13:14	
471	56.7	95.0		îlot		13:22	13:18	13:15	
	471	56.7	95.0	Zone de déchets 500m		13:22	13:18	13:15	
	483	57.2	94.5	Saillon		13:23	13:19	13:16	
	472	57.5	94.2		giratoire, tout droit, par les 2 côtés, Lausanne - Martigny	12:38	13:23	13:19	13:16
	466	57.9	93.8		3 îlots à suivre		13:23	13:20	13:17
	466	58.6	93.1		îlot		13:24	13:21	13:18
	466	58.6	93.1		bifurcation, à gauche, par la gauche, Brig - Sion		13:24	13:21	13:18
	465	59.0	92.7		giratoire, à droite, Martigny - Fully		13:25	13:21	13:18
	462	62.6	89.1	Fully		13:30	13:26	13:23	
	462	62.9	88.8		îlot		13:30	13:27	13:23
	461	63.1	88.6		îlot		13:31	13:27	13:23
	461	63.6	88.1		îlot		13:31	13:27	13:24
	461	64.0	87.7		îlot		13:32	13:28	13:24
	461	65.1	86.6		giratoire, tout droit, par la droite, Lausanne - Martigny		13:33	13:29	13:26
	461	66.3	85.4		îlot		13:35	13:31	13:27
	462	67.8	83.9		îlot		13:37	13:33	13:29
	463	68.0	83.7		îlot		13:37	13:33	13:29
	463	68.1	83.6		giratoire, à droite, par la droite, Collonges - Dorénaz		13:37	13:33	13:30
	463	68.2	83.5		rétrécissement	12:52	13:37	13:33	13:30
	461	69.4	82.3		rétrécissement		13:39	13:35	13:31
	456	72.6	79.1		bifurcation, à droite, Collonges - Dorénaz		13:43	13:39	13:35
	451	72.7	79.0		giratoire, à gauche, par la gauche, Lausanne - Collonges		13:44	13:39	13:35
	451	72.8	78.9	Dorénaz		13:44	13:39	13:35	
	451	73.1	78.6		2 îlots à suivre		13:44	13:40	13:36
	450	73.8	77.9		îlot		13:45	13:41	13:37
	449	75.6	76.1	Collonges		13:47	13:43	13:39	
	449	75.8	75.9		bifurcation, à gauche, Lausanne		13:48	13:43	13:39
	449	76.5	75.2		giratoire, à droite, Lausanne - St-Maurice		13:49	13:44	13:40
	449	77.0	74.7		berme centrale, par la gauche		13:49	13:45	13:41
	449	77.0	74.7		bifurcation, à gauche, Evionnaz - La Rasse		13:49	13:45	13:41
	453	77.1	74.6	Evionnaz		13:50	13:45	13:41	
	453	77.1	74.6	Début GPM 3 La Rasse	2 km, pente moy. 8,6%, max.9%		13:50	13:45	13:41
	458	77.2	74.5		rétrécissement		13:50	13:45	13:41
	475	77.6	74.1		bifurcation, à gauche, Mex - La Rasse		13:51	13:46	13:42
	537	78.2	73.5	La Rasse		13:52	13:47	13:43	
	626	79.1	72.6	GPM 3 La Rasse		12:09	13:54	13:49	13:45
	595	79.5	72.2		bifurcation, à droite, St-Maurice - Epinassey		13:54	13:50	13:45
	499	80.5	71.2	Epinassey		13:55	13:51	13:46	
	483	80.6	71.1		rétrécissement		13:55	13:51	13:46
	414	82.2	69.5		bifurcation, à gauche de l'îlot, Rte de la Cimenterie		13:57	13:52	13:48
	414	82.3	69.4	St-Maurice		13:57	13:52	13:48	
	419	82.5	69.2		bifurcation, à droite, St-Maurice		13:57	13:53	13:48


4ème étape Saillon - Leysin 151,7 km							Samedi 27 avril 2024		
Montée		3536 ▲		Temps prévu		3h 56min			
Descente		2705 ▼		Moyenne horaire		38.5 km/h			
altitude	Kilomètres		Lieu		Horaires (Heure locale)				
	du départ	de l'arrivée				Caravane	37.0 km/h	38.5 km/h	40.0 km/h
↻	422	82.6	69.1	giratoire, à gauche, par la gauche, Lausanne - Aigle	13:13	13:58	13:53	13:48	
	422	82.6	69.1	îlot		13:58	13:53	13:48	
	414	82.9	68.8	berme centrale, par la gauche		13:58	13:53	13:49	
	414	83.0	68.7	bifurcation, à gauche, Monthey		13:58	13:53	13:49	
⚡	414	83.3	68.4	rétrécissement		13:59	13:54	13:49	
⚡	414	83.5	68.2	rétrécissement		13:59	13:54	13:50	
	415	83.6	68.1	2 îlots à suivre		13:59	13:54	13:50	
↻	415	84.0	67.7	giratoire, tout droit, par la gauche, Monthey		14:00	13:55	13:50	
	415	84.1	67.6	berme centrale, par les 2 côtés		14:00	13:55	13:50	
	404	85.8	65.9	îlot		14:02	13:57	13:52	
	400	86.1	65.6	Massongex		14:02	13:57	13:53	
	400	86.2	65.5	îlot		14:03	13:58	13:53	
	399	86.4	65.3	2 îlots à suivre		14:03	13:58	13:53	
⚡	400	86.8	64.9	rétrécissement		14:03	13:58	13:54	
	398	87.0	64.7	îlot		14:04	13:59	13:54	
	397	87.3	64.4	2 îlots à suivre		14:04	13:59	13:54	
↻	397	87.8	63.9	giratoire, à gauche, par la gauche, Monthey		14:05	14:00	13:55	
	399	88.3	63.4	Zone de déchets 500m		14:06	14:00	13:56	
↻	403	88.8	62.9	giratoire, tout droit, par les 2 côtés, Monthey		14:06	14:01	13:56	
	394	89.3	62.4	Monthey		14:07	14:02	13:57	
	408	89.3	62.4	îlot		14:07	14:02	13:57	
↻	412	89.7	62.0	giratoire, tout droit, Lausanne - Evian		14:07	14:02	13:57	
↻	420	90.1	61.6	giratoire, tout droit, par les 2 côtés, Lausanne - Evian		14:08	14:03	13:58	
↻	420	90.3	61.4	giratoire, à gauche, par la gauche, Choëx - Les Giettes		14:08	14:03	13:58	
	420	90.3	61.4	Début GPM 2 Les Rives 9,8km, pente moy. 5,7%, max. 13%		14:08	14:03	13:58	
	478	91.1	60.6	bifurcation, tout droit, Les Giettes - Choëx		14:10	14:05	14:00	
	525	91.5	60.2	îlot	13:26	14:11	14:06	14:01	
	560	92.6	59.1	Choëx		14:14	14:08	14:03	
⚡	596	92.9	58.8	rétrécissement		14:14	14:09	14:04	
	605	93.0	58.7	bifurcation, à droite, Les Giettes - Choëx		14:15	14:09	14:04	
⚡	614	93.2	58.5	rétrécissement		14:15	14:10	14:04	
⚡	640	93.8	57.9	rétrécissement		14:16	14:11	14:06	
	648	94.2	57.5	bifurcation, à droite, Rte d'Outre-Vièze		14:17	14:12	14:07	
⚡	648	94.3	57.4	rétrécissement		14:18	14:12	14:07	
	617	95.0	56.7	bifurcation, à gauche, Troistorrents - Chenarlier		14:19	14:14	14:08	
⚡	637	95.3	56.4	rétrécissement		14:20	14:14	14:09	
⚡	650	95.5	56.2	rétrécissement		14:20	14:15	14:09	
	689	95.9	55.8	Chenarlier Direct TV		14:21	14:16	14:10	
⚡	728	96.7	55.0	2 rétrécissements		14:23	14:18	14:12	
⚡	745	97.3	54.4	rétrécissement		14:25	14:19	14:14	
	751	97.7	54.0	bifurcation, à gauche, Rte des Champs		14:26	14:20	14:15	
	951	100.1	51.6	bifurcation, à gauche, Rte des Rives		14:32	14:26	14:20	
②	951	100.1	51.6	GPM 2 Les Rives	13:47	14:32	14:26	14:20	
	920	100.8	50.9	bifurcation, tout droit		14:33	14:27	14:21	
	800	102.8	48.9	bifurcation 90°, à droite, Rte des Giettes		14:36	14:30	14:24	
	800	102.8	48.9	Début GPM 3 Les Giettes 4,0km, pente moy. 8,5%, max. 12%		14:36	14:30	14:24	

4^E ÉTAPE

SAILLON - LEYSIN | 27 AVRIL 2024

151,7 km

4 ^{ème} étape Saillon - Leysin 151,7 km							Samedi 27 avril 2024		
Montée		3536 ▲		Temps prévu 3h 56min					
Descente		2705 ▼		Moyenne horaire 38.5 km/h					
altitude	Kilomètres		Lieu		Horaires (Heure locale)				
	du départ	de l'arrivée			Caravane	37.0 km/h	38.5 km/h	40.0 km/h	
1100	106.7	45.0	Les Giettes			14:48	14:41	14:35	
1139	106.9	44.8		<i>bifurcation, à gauche, Vérossaz</i>		14:48	14:41	14:35	
	1139	106.8	44.9	GPM 3 Les Giettes		14:48	14:41	14:35	
1110	107.5	44.2		<i>Descente étroite sur 9 km</i>		14:48	14:42	14:35	
906	110.0	41.7	La Doey			14:51	14:44	14:38	
834	111.1	40.6	Les Haussex			14:52	14:45	14:39	
812	111.5	40.2		<i>bifurcation, à gauche, virage 150°, Massongex</i>		14:52	14:45	14:39	
794	111.7	40.0		<i>bifurcation, tout droit</i>		14:52	14:46	14:39	
741	113.0	38.7		<i>bifurcation, à droite</i>	14:09	14:54	14:47	14:40	
402	116.4	35.3	Massongex			14:57	14:50	14:43	
399	116.8	34.9		<i>bifurcation, à gauche, Rte des llettes</i>		14:57	14:50	14:44	
	399	117.3	34.4		<i>traversée rails de trains</i>	14:58	14:51	14:44	
	398	117.8	33.9		<i>giratoire, tout droit, par les 2 côtés</i>	14:59	14:52	14:45	
398	117.9	33.8	Monthey			14:59	14:52	14:45	
400	118.3	33.4	SPRINT			14:59	14:52	14:46	
	403	118.5	33.2		<i>giratoire, à droite, par la droite, Bex - Martigny</i>	15:00	14:53	14:46	
	403	118.5	33.2	Zone de déchets 500m		15:00	14:53	14:46	
	397	119.5	32.2		<i>giratoire, tout droit, par les 2 côtés, Lausanne - Martigny</i>	15:01	14:54	14:47	
401	120.6	31.1		<i>îlot</i>		15:03	14:55	14:49	
	407	121.0	30.7		<i>giratoire, tout droit, par les 2 côtés, Martigny - Lavey</i>	15:03	14:56	14:49	
	417	121.5	30.2		<i>giratoire, à gauche, par la gauche, Lausanne - Aigle</i>	15:04	14:56	14:50	
417	121.7	30.0	Bex			15:04	14:57	14:50	
	412	121.9	29.8		<i>giratoire, tout droit, par les 2 côtés, Aigle - Lausanne</i>	15:04	14:57	14:50	
	412	122.4	29.3		<i>giratoire, tout droit, par les 2 côtés, Aigle - Lausanne</i>	15:05	14:58	14:51	
	412	122.4	29.3		<i>rails de trains</i>	15:05	14:58	14:51	
417	123.0	28.7		<i>bifurcation, à droite, Rte des Placettes</i>		15:06	14:58	14:52	
417	123.2	28.5		<i>bifurcation, à gauche, Rte d'Aigle</i>		15:06	14:59	14:52	
421	123.3	28.4		<i>bifurcation, à droite, Les Dévens</i>		15:06	14:59	14:52	
485	125.0	26.7	Les Dévens			14:24	15:09	15:01	14:54
	488	125.1	26.6		<i>ralentisseur</i>	15:09	15:01	14:54	
490	125.2	26.5		<i>bifurcation, à gauche, Rte de Salaz</i>		15:09	15:01	14:54	
488	125.3	26.4	Salaz			15:09	15:01	14:54	
484	125.4	26.3		<i>bifurcation, tout droit</i>		15:09	15:02	14:55	
481	125.5	26.2		<i>bifurcation, à gauche, Rte de Salaz</i>		15:09	15:02	14:55	
469	125.8	25.9		<i>bifurcation, à droite, Abbaye de Salaz</i>		15:10	15:02	14:55	
	467	126.0	25.7		<i>bifurcation, à droite, Les Fontaines - Antagnes + rétrécissement</i>	15:10	15:02	14:55	
479	126.2	25.5	Les Fontaines			15:10	15:03	14:56	
499	126.4	25.3		<i>bifurcation, à droite, Rte du Pissot</i>		15:11	15:03	14:56	
	562	127.0	24.7	Antagnes	<i>rétrécissement</i>	15:12	15:04	14:57	
581	127.2	24.5		<i>bifurcation, à gauche, Ollon</i>		15:12	15:05	14:58	
	577	127.3	24.4		<i>rétrécissement</i>	15:13	15:05	14:58	
	564	127.5	24.2		<i>2 rétrécissements</i>	15:13	15:05	14:58	
	558	128.6	23.1		<i>rétrécissement</i>	15:14	15:07	14:59	
559	129.5	22.2		<i>bifurcation, à gauche, Ollon</i>		15:16	15:08	15:00	
514	130.0	21.7	Ollon			15:16	15:08	15:01	
476	130.5	21.2		<i>bifurcation, à gauche, Aigle - Bex</i>		15:17	15:09	15:01	

4ème étape Saillon - Leysin 151,7 km							Samedi 27 avril 2024			
Montée		3536 ▲		Temps prévu 3h 56min						
Descente		2705 ▼		Moyenne horaire 38.5 km/h						
altitude	Kilomètres		Lieu		Caravane	Horaires (Heure locale)				
	du départ	de l'arrivée				37.0 km/h	38.5 km/h	40.0 km/h		
456	130.9	20.8		<i>ralentisseur</i>		15:17	15:09	15:02		
401	131.8	19.9		<i>giratoire, à droite, par la droite, Aigle</i>		15:18	15:10	15:03		
393	132.6	19.1		<i>bifurcation, tout droit, Autoroute</i>	14:34	15:19	15:11	15:03		
393	134.4	17.3		<i>berme centrale, par la droite</i>		15:21	15:13	15:06		
393	134.5	17.2		<i>bifurcation, à droite, Pillon - Les Mosses</i>		15:21	15:13	15:06		
393	134.6	17.1	Aigle			15:21	15:13	15:06		
396	134.7	17.0		<i>2 îlots à suivre</i>		15:22	15:13	15:06		
401	135.0	16.7		<i>giratoire, à gauche, par la gauche, Les Glariers</i>		15:22	15:14	15:06		
399	135.3	16.4		<i>îlot</i>		15:22	15:14	15:07		
415	136.0	15.7		<i>bifurcation, à droite, Les Mosses</i>		15:23	15:15	15:08		
417	136.1	15.6		<i>giratoire, tout droit, par la gauche, Les Mosses - Leysin</i>		15:23	15:15	15:08		
423	136.5	15.2		<i>bifurcation, à gauche, par la gauche de l'îlot, Les Mosses</i>		15:24	15:16	15:08		
423	136.5	15.2		<i>traversée des voies, restez à droite</i>		15:24	15:16	15:08		
428	136.6	15.1	Début GPM 1 Leysin	<i>14km, pente moy.5,95%, max.12%</i>		15:24	15:16	15:08		
624	139.8	11.9	Zone de déchets 500m			15:32	15:23	15:16		
770	142.2	9.5		<i>galerie sur 500m</i>		15:38	15:29	15:21		
963	146.3	5.4		<i>bifurcation, à gauche, Leysin</i>		15:47	15:38	15:30		
975	146.6	5.1		<i>bifurcation, à gauche, Leysin</i>		15:48	15:39	15:31		
1039	147.3	4.4	Cergnat			15:50	15:41	15:32		
1230	149.7	2.0		<i>îlot</i>		15:56	15:46	15:38		
1257	150.6	1.1	GPM 1 Leysin			15:58	15:48	15:40		
1315	151.7	0.0	Arrivée Leysin	Route de la Cité	15:15	16:00	15:51	15:42		

