








	ALTTUDINE ALTITUDE	LOCALITÀ / PLACE		KM PERCORSI COVERED KM	KM DA PERCORRERE KM TO BE COVERED	MEDIA ORARIA AVERAGE SPEED				
						40 km/h	38 km/h	36 km/h		
<b>PROVINCIA DI TERAMO</b>										
	<b>442</b>	<b>PROVINCIA DI TERAMO</b>	↑	<b>Start Village</b>	<b>8,0</b>			<b>11.40</b>	<b>11.40</b>	<b>11.40</b>
	<b>429</b>	<b>TORRICELLA SICURA</b>	↑	<b>km 0</b>	<b>0,0</b>	<b>0,0</b>	<b>144,0</b>	<b>11.55</b>	<b>11.55</b>	<b>11.55</b>
	324	Villa Tordinia	↑	ss.80	2,3	2,3	141,7	11.58	11.58	11.58
	397	galleria	↑	440m	2,0	4,3	139,7	12.01	12.01	12.02
	264	Montorio al Vomano	↩	ss.80-Ponte Nuovov- ss.150	5,8	10,1	133,9	12.08	12.09	12.09
	207	Z.I. Montorio al Vomano	↑	ss.150	5,5	15,6	128,4	12.15	12.16	12.17
	152	Val Vomano	↪	ss.81	6,9	22,5	121,5	12.23	12.24	12.26
	413	Penna Sant'Andrea	↑	ss.81	5,6	28,1	115,9	12.37	12.39	12.42
	507	Cermignano	↑	ss.81	5,1	33,2	110,8	12.44	12.47	12.50
	391	Cellino Attanasio	↩	sp.23	5,3	38,5	105,5	12.51	12.54	12.57
	118	Castelnuovo Vomano	↩	ss.150-sp.25b	7,9	46,4	97,6	13.00	13.04	13.08
	<b>453</b>	<b>Castellalto</b>	↪	<b>sp.19</b>	<b>8,4</b>	<b>54,8</b>	<b>89,2</b>	<b>13.13</b>	<b>13.18</b>	<b>13.22</b>
	102	Bellante Stazione	↑	sp.16	8,5	63,3	80,7	13.24	13.28	13.34
	342	Bellante	↪	sp.262-sp.13	5,8	69,1	74,9	13.38	13.44	13.50
	88	Ponte F. Salinello	↩	sp.8-sp.17	4,6	73,7	70,3	13.43	13.50	13.56
	145	Sant'Onofrio	↩	sp.262	6,2	79,9	64,1	13.52	13.59	14.06
	286	Piancarani	↑	sp.262	4,5	84,4	59,6	13.59	14.06	14.14
	<b>384</b>	<b>Campoli</b>	↑	<b>sp.262</b>	<b>4,3</b>	<b>88,7</b>	<b>55,3</b>	<b>14.05</b>	<b>14.12</b>	<b>14.20</b>
	503	Bivio Campoli	↑	ss.81	2,8	91,5	52,5	14.12	14.19	14.28

# CRONOTABELLA / ITINERARY TIMETABLE


5<sup>A</sup> TAPPA  
5<sup>TH</sup> STAGE

ALTITUDINE ALTITUDE	LOCALITÀ / PLACE				KM PERCORSI COVERED KM	KM DA PERCORRERE KM TO BE COVERED	MEDIA ORARIA AVERAGE SPEED		
							40 km/h	38 km/h	36 km/h
455	Rocche di Civitella	↑		5,9	97,4	46,6	14.19	14.27	14.36
535	Civitella del Tronto	↶	sp.14	3,6	101,0	43,0	14.23	14.32	14.41
421	Villa Lempa	↶	sp.81-sp.54	7,6	108,6	35,4	14.33	14.41	14.51
944	Bv. per San Giacomo	↷	sp.53	8,1	116,7	27,3	14.52	15.02	15.14
 1160	<b>San Giacomo (culmine salita)</b>	↑	<b>sp.53</b>	<b>3,7</b>	<b>120,4</b>	<b>23,6</b>	<b>15.01</b>	<b>15.12</b>	<b>15.24</b>
1098	San Giacomo	↶	sp.53	1,7	122,1	21,9	15.03	15.14	15.26
684	San Vito	↷	sp.69	6,0	128,1	15,9	15.10	15.21	15.34
443	Bv. per Valle Castellana	↶	sp.49	5,0	133,1	10,9	15.15	15.27	15.40
515	Lago di Valle Castellana	↑	sp.49	4,1	137,2	6,8	15.21	15.33	15.47
 622	<b>VALLE CASTELLANA</b>	↑	<b>sp.49</b>	<b>6,8</b>	<b>144,0</b>	<b>0,0</b>	<b>15.30</b>	<b>15.43</b>	<b>15.57</b>

## NOTE / NOTES

 **Traguardo Volante / Intermediate Sprint:**  
km 88.7 Campoli

 **Galleria/Tunnel:**  
km 4.3

 **GPM / KOM:**  
km 54.8 - Castellalto - m 453  
km 120.4 - San Giacomo (culmine salita) - m 1160 Sup.