

**PPO:**

Carrer de la Cardenera,  
cruce con Ronda d'Altafulla.  
GPS: 41.14410 , 1.36752

**FIRMA:**

12:15 a 13:15  
Carrer de la Bassa, cruce con Carrer Comunitat  
GPS: 41.14343 , 1.37551

**LLAMADA:**

13:20  
Carrer de la Pedrera 7A



**CIERRE DE CONTROL:**






10 %

**SALIDA NEUTRALIZADA:**

13:25 - 4,7 Km

Por Carrer de la Pedrera, Ronda d'Altafulla, rotonda izquierda Carrer del Marquès de Tamarit/N-340a, rotonda izquierda a Salomó, TORREDEMBARRA sigue T-214, rotondas recto a Tarragona por T-214.

Altitud	Itinerario	Kilómetros			Km/h		
		Parciales	Recorridos	Faltan	41	43	45
<b>PROVINCIA DE TARRAGONA</b>							
35	 <b>SALIDA REAL</b> km 2 - frente almacén Gamma en T-214.	0	<b>0</b>	167,3	13:35	<b>13:35</b>	13:35
40	Rotondas recto a La Riera de Gaià por T-214.	0,4	<b>0,4</b>	166,9	13:35	<b>13:35</b>	13:35
30	LA RIERA DE GAIÀ rotonda izquierda Carretera del Catllar y sigue a el Catllar por T-203.	2,7	<b>3,1</b>	164,2	13:39	<b>13:39</b>	13:39
45	ARDENYA sigue T-203.	2,1	<b>5,2</b>	162,1	13:42	<b>13:42</b>	13:41
60	EL CATLLAR (Resaltos y estrechamiento) y sigue TP-2039.	1,1	<b>6,3</b>	161	13:44	<b>13:43</b>	13:43
110	Por la derecha, BONAIGUA, a Els Pallaresos por T-203.	2,1	<b>8,4</b>	158,9	13:47	<b>13:46</b>	13:46
170	Rotonda derecha y rotondas recto a El Pont d'Armentera por TP-2031.	3,6	<b>12</b>	155,3	13:52	<b>13:51</b>	13:51
245	NULLES (exterior), rotondas recto a El Pont d'Armentera, sigue TP-2031.	6,6	<b>18,6</b>	148,7	14:02	<b>14:00</b>	13:59
270	Rotonda izquierda a Puigpelat y Valls, sigue TV-2034.	2,6	<b>21,2</b>	146,1	14:06	<b>14:04</b>	14:03
260	Rotonda izquierda a Valls/Alió. PUIGPELAT (exterior) sigue TV-2034.	1,8	<b>23</b>	144,3	14:08	<b>14:07</b>	14:05
230	Rotonda izquierda a Valls por TV-2034.	1,5	<b>24,5</b>	142,8	14:10	<b>14:09</b>	14:07
235	CLOLS sigue TV-2034.	2,6	<b>27,1</b>	140,2	14:14	<b>14:12</b>	14:11
230	Giro a la derecha a Montblanc por C-37.	0,1	<b>27,2</b>	140,1	14:14	<b>14:12</b>	14:11
235	Rotondas recto a l'Alió por lateral C-51z.	1	<b>28,2</b>	139,1	14:16	<b>14:14</b>	14:12
245	ALIÓ sigue por Avinguda de Jacint Verdaguer y Avinguda de Montserrat	2,8	<b>31</b>	136,3	14:20	<b>14:18</b>	14:16
270	Incorporación dirección El Vendrell a C-51.	1,7	<b>32,7</b>	134,6	14:22	<b>14:20</b>	14:18
265	Rotondas recto a El Vendrell por C-51.	1,7	<b>34,4</b>	132,9	14:25	<b>14:22</b>	14:20
315	RODONYÀ (exterior) sigue C-51.	5,6	<b>40</b>	127,3	14:33	<b>14:30</b>	14:28
185	Rotonda izquierda a La Bisbal del Penedès por T-240.	5,9	<b>45,9</b>	121,4	14:42	<b>14:39</b>	14:36
165	LA BISBAL DEL PENEDÈS sigue T-240.	2,9	<b>48,8</b>	118,5	14:46	<b>14:43</b>	14:40
165	 <b>SPRINT INTERMEDIO - LA BISBAL DEL PENEDÈS</b> - frente número 24 Av. Generalitat, sigue rotondas recto a Llorenç por T-240.	0,4	<b>49,2</b>	118,1	14:47	<b>14:43</b>	14:40
165	EL PAPIOLET sigue T-240.	2,8	<b>52</b>	115,3	14:51	<b>14:47</b>	14:44
155	LLORENÇ DEL PENEDÈS sigue T-240.	1,8	<b>53,8</b>	113,5	14:53	<b>14:50</b>	14:46
140	Rotonda izquierda y rotondas recto a Sant Jaume dels Domenys, por TP-2125.	0,8	<b>54,6</b>	112,7	14:54	<b>14:51</b>	14:47
190	SANT JAUME DELS DOMENYS sigue TP-2125.	1,9	<b>56,5</b>	110,8	14:57	<b>14:53</b>	14:50
210	 <b>EMPIEZA PUERTO</b> frente cartel Final de Población. Rampas en 7,7 km - Desnivel Medio 4,5% - Rampas Máximas 7%. Sigue a El Pla de Manlleu por TP-2442.	0,6	<b>57,1</b>	110,2	14:58	<b>14:54</b>	14:51
560	 <b>COLL DE LES VENTLOSES (P.M. 2ª Cat.)</b> frente hito 8, sigue TP-2442.	7,8	<b>64,9</b>	102,4	15:09	<b>15:05</b>	15:01
470	EL PLA DE MANLLEU sigue TP-244.	4,6	<b>69,5</b>	97,8	15:16	<b>15:11</b>	15:07
635	Giro a la derecha a Pontons por TV-2441.	6,2	<b>75,7</b>	91,6	15:25	<b>15:20</b>	15:15
620	VALLDOSSERA (resaltos) sigue TV-2441.	1,2	<b>76,9</b>	90,4	15:27	<b>15:22</b>	15:17
680	<b>PROVINCIA DE BARCELONA</b> sigue BV-2441.	2,3	<b>79,2</b>	88,1	15:30	<b>15:25</b>	15:20
615	PONTONS (resaltos) sigue BV-2122.	3,4	<b>82,6</b>	84,7	15:35	<b>15:30</b>	15:25

Altitud	Itinerario	Parciales	Kilómetros		Km/h		
			Recorridos	Faltan	41	43	45
410	TORRELLES DE FOIX (resaltos) sigue BV-2122.	5,9	<b>88,5</b>	78,8	15:44	<b>15:38</b>	15:33
310	Por la derecha a Sant Martí Sarroca por BP-2121.	3,6	<b>92,1</b>	75,2	15:49	<b>15:43</b>	15:37
305	SANT MARTÍ SARROCA sigue BP-2121.	0,7	<b>92,8</b>	74,5	15:50	<b>15:44</b>	15:38
260	Giro a la izquierda por Guardiola de Font-Rubí sigue BV-2151.	2,6	<b>95,4</b>	71,9	15:54	<b>15:48</b>	15:42
305	LA ROVIRA ROJA (resaltos) sigue BV-2151.	2,1	<b>97,5</b>	69,8	15:57	<b>15:51</b>	15:44
320	FONT-RUBÍ (resaltos) Por la derecha y giro izquierda a Vilafranca por BP-2126.	2,1	<b>99,6</b>	67,7	16:00	<b>15:53</b>	15:47
235	Giro a la izquierda a Igualada, SABANELL y derecha a El Pla del Penedès por BV-2153.	6	<b>105,6</b>	61,7	16:09	<b>16:02</b>	15:55
240	EL PLA DEL PENEDÈS (exterior) sigue BV-2153.	1,4	<b>107</b>	60,3	16:11	<b>16:04</b>	15:57
225	Giro a la derecha a Sant Sadurní por BV-2154.	1,7	<b>108,7</b>	58,6	16:14	<b>16:06</b>	15:59
235	BONAVISTA (Resaltos y estrechamiento) sigue BV-2154.	0,4	<b>109,1</b>	58,2	16:14	<b>16:07</b>	16:00
195	Giro a la izquierda a Sant Sadurní por C-243a.	3,3	<b>112,4</b>	54,9	16:19	<b>16:11</b>	16:04
170	Rotonda izquierda a Sant Sadurní Nord por C-532.	2,2	<b>114,6</b>	52,7	16:22	<b>16:14</b>	16:07
185	SANT SADURNÍ (exterior) rotonda izquierda a Masquefa por BV-2241.	1,6	<b>116,2</b>	51,1	16:25	<b>16:17</b>	16:09
285	Giro a la derecha y rotondas recto a Sant Llorenç d'Hortons por BV-2249.	6	<b>122,2</b>	45,1	16:33	<b>16:25</b>	16:17
220	SANT LLORENÇ D'HORTONS (resaltos) sigue BV-2249.	2,7	<b>124,9</b>	42,4	16:37	<b>16:29</b>	16:21
95	Rotonda recto a Gelida (paso sobre AP-7).	5,8	<b>130,7</b>	36,6	16:46	<b>16:37</b>	16:29
95	GELIDA por Ctra. Sant Llorenç d'Hortons BV-2249.	0,1	<b>130,8</b>	36,5	16:46	<b>16:37</b>	16:29
115	 <b>EMPIEZA PUERTO</b> Rampas en 6,5km - Desnivel medio 6,1% - Rampas Máximas 13%. Sigue por BV-2249, izquierda y rotonda derecha a Corbera por BV-2425.	0,2	<b>131</b>	36,3	16:46	<b>16:37</b>	16:29
505	 <b>ALT DE LA CREU D'ARAGALL (P.M. 2ª Cat.)</b> sigue BV-2425/BV-2421.	6,4	<b>137,4</b>	29,9	16:56	<b>16:46</b>	16:38
305	 <b>CORBERA DE LLOBREGAT</b> por C. de Salvador Espriu, izquierda Carrer del Trull (CONTRADIRECCIÓ), Carrer de la Font Vella, Ctra. de Barcelona y rotonda derecha a la Palma de Cervelló por BV-2421.	4,8	<b>142,2</b>	25,1	17:03	<b>16:53</b>	16:44
120	LA PALMA DE CERVELLÓ sigue BV-2421.	4,8	<b>147</b>	20,3	17:10	<b>17:00</b>	16:51
70	Rotondas recto a Sant Vicenç por N-340.	2,5	<b>149,5</b>	17,8	17:13	<b>17:03</b>	16:54
45	SANT VICENÇ DELS HORTS sigue por la derecha a Sant Boi por BV-2002.	1,6	<b>151,1</b>	16,2	17:16	<b>17:05</b>	16:56
25	 <b>SPRINT INTERMEDIO - SANT VICENÇ DELS HORTS</b> - frente Centro Comercial La Vailet (Carretera de Sant Boi, 74), sigue BV-2002.	1,5	<b>152,6</b>	14,7	17:18	<b>17:07</b>	16:58
25	SANTA COLOMA DE CERVELLÓ sigue rotondas recto a Sant Boi por BV-2002.	2	<b>154,6</b>	12,7	17:21	<b>17:10</b>	17:01
20	SANT BOI DE LLOBREGAT rotondas recto a Castelldefels por BV-2002.	2,6	<b>157,2</b>	10,1	17:25	<b>17:14</b>	17:04
20	Por la izquierda a Castelldefels y rotondas recto a Viladecans por C-245.	2,2	<b>159,4</b>	7,9	17:28	<b>17:17</b>	17:07
10	VILADECANS, rotonda a Avinguda del Progrés, por la derecha Carrer de la Tecnologia, izquierda B-204, derecha Carrer de Marie Curie, derecha Carrer de Matilde Ucelay, por la izquierda Carrer Agricultura y derecha Avinguda Generalitat.	3,4	<b>162,8</b>	4,5	17:33	<b>17:22</b>	17:12
15	 <b>META</b> frente número 40 d'Avinguda de la Generalitat.	4,5	<b>167,3</b>	0	17:39	<b>17:28</b>	17:18

#### GPS: 41.315 566, 2.020 602

La línea de meta está al final de una recta de 500m, precedida de una recta de 700m con curva a derechas de 90 grados de 4 carriles. Desvío de coches a la derecha, a 50 metros de la llegada.

Control Médico en línea de llegada.

Esta etapa transcurre por las comarcas de: Alt Camp, Alt Penedès, Anoia, Baix Llobregat, Baix Penedès y Tarragonès.