

**5ème étape Vernier - Vernier 150.8 km** **Dimanche 28 avril 2024**

Montée 1782 ▲ Temps prévu 3h 30min  
 Descente 1777 ▼ Moyenne horaire 43,0 km/h

Kilomètres		Horaires (Heure locale)					
altitude	du départ	de l'arrivée	Lieu	Caravane	41,5 km/h	43,0 km/h	44,5 km/h

**Contrôle des signatures jusqu'à 11h50**




















<b>DN</b>	Neutralisation 9,9 km			Vernier, Ch. du Château-Bloch, à droite, Route du Bois-des-Frères, à droite, Route de Vernier, à droite, Avenue de l'Ain, Pont Butin, Route du Pont-Butin, bifurcation, à droite, Route du Grand-Lancy, bifurcation, à gauche, Route de Chancy, voie de gauche, bifurcation, à gauche, Route de Soral giratoire, à droite, Route de Soral	11:15	12:00	12:00	12:00
<b>D</b>	412	0.0	150.8	<b>Vernier</b> Rte Soral, Cne Bernex, parking terrain de foot. sur la droite	11:35	12:20	<b>12:20</b>	12:20
	416	0.6	150.2	îlot		12:20	<b>12:20</b>	12:20
	425	1.1	149.7	bifurcation, tout droit, Route de Soral		12:21	<b>12:21</b>	12:21
	443	2.8	148.0	<b>Soral</b> îlot		12:24	<b>12:23</b>	12:23
	443	2.8	148.0	rétrécissement		12:24	<b>12:23</b>	12:23
	448	2.9	147.9	bifurcation, à droite, îlot, Laconnex - Cartigny - Chancy		12:24	<b>12:24</b>	12:23
	449	3.0	147.8	ralentisseur		12:24	<b>12:24</b>	12:24
	438	4.3	146.5	<b>Laconnex</b>		12:26	<b>12:25</b>	12:25
	435	4.7	146.1	bifurcation, à droite, Genève, îlot		12:26	<b>12:26</b>	12:26
	436	4.9	145.9	giratoire, à gauche, par la gauche, Genève - Cartigny - Chancy		12:26	<b>12:26</b>	12:26
	435	6.1	144.7	giratoire, à gauche, par la gauche, Chancy - Lyon		12:28	<b>12:28</b>	12:28
	429	6.6	144.2	<b>Eaumorte</b> îlot		12:29	<b>12:29</b>	12:28
	432	6.9	143.9	giratoire, tout droit, par les 2 côtés, Chancy - Lyon		12:29	<b>12:29</b>	12:29
	425	8.2	142.6	îlot		12:31	<b>12:31</b>	12:30
	371	10.2	140.6	bif., à droite, à 180°, Pl. d'ex. SFMCP, Avully- La Plaine		12:34	<b>12:33</b>	12:33
	403	11.8	139.0	<b>Avully</b>		12:36	<b>12:36</b>	12:35
	415	12.1	138.7	giratoire, tout droit, par la droite, Berney - Genève		12:37	<b>12:36</b>	12:35

5<sup>E</sup> ÉTAPE

## VERNIER - VERNIER | 28 AVRIL 2024

150,8 km

5ème étape Vernier - Vernier 150.8 km							Dimanche 28 avril 2024			
Montée		1782 ▲		Temps prévu 3h 30min						
Descente		1777 ▼		Moyenne horaire 43,0 km/h						
	Kilomètres			Lieu	Horaires (Heure locale)					
	altitude	du départ	de l'arrivée		Caravane	41,5 km/h	43,0 km/h	44,5 km/h		
	422	12.4	138.4		<i>ralentisseur</i>	11:58	12:37	<b>12:36</b>	12:36	
	424	12.6	138.2		<i>bifurcation, à gauche, La Plaine - Cartigny</i>		12:37	<b>12:37</b>	12:36	
	390	13.2	137.6		<i>giratoire, à gauche, par la gauche, La Plaine - Dardagny</i>		12:38	<b>12:38</b>	12:37	
	353	14.1	136.7	<b>La Plaine</b>			12:39	<b>12:39</b>	12:38	
	353	14.3	136.5		<i>bifurcation, à droite, Russin - Dardagny - Genève</i>		12:40	<b>12:39</b>	12:38	
	355	14.5	136.3		<i>ralentisseur</i>		12:40	<b>12:39</b>	12:39	
	355	14.6	136.2		<i>2 îlots à suivre</i>	12:01	12:40	<b>12:39</b>	12:39	
	355	14.8	136.0		<i>passage sous-voie 2,7 m.</i>		12:40	<b>12:40</b>	12:39	
	355	15.0	135.8	<b>Le Moulin</b>	<i>îlot</i>		12:41	<b>12:40</b>	12:39	
	359	15.3	135.5		<i>ralentisseur</i>		12:41	<b>12:40</b>	12:40	
	362	15.5	135.3		<i>bifurcation, à gauche, Dardagny</i>		12:41	<b>12:41</b>	12:40	
	364	15.5	135.3	<b>Début GPM 3 Dardagny</b>	<i>1,48 km pente moy.4,4%, max.6%</i>		12:41	<b>12:41</b>	12:40	
	424	16.8	134.0	<b>Dardagny</b>			12:44	<b>12:43</b>	12:42	
	428	16.9	133.9		<i>bifurcation, à droite</i>		12:44	<b>12:43</b>	12:43	
	430	17.1	133.7	<b>GPM 3 Dardagny</b>			12:44	<b>12:44</b>	12:43	
	443	17.7	133.1		<i>bifurcation, à droite, Malval - Essertines</i>		12:45	<b>12:44</b>	12:44	
	459	19.4	131.4		<i>bifurcation, à gauche, Malval - Satigny - Russin</i>		12:48	<b>12:47</b>	12:46	
	455	19.7	131.1		<i>bifurcation, tout droit</i>		12:48	<b>12:47</b>	12:46	
	457	20.1	130.7		<i>bifurcation, à droite, Peissy - Satigny - Russin</i>		12:49	<b>12:48</b>	12:47	
	455	20.2	130.6	<b>Malval</b>			12:49	<b>12:48</b>	12:47	
	393	21.1	129.7		<i>bifurcation, tout droit, Les Baillets - Russin</i>		12:50	<b>12:49</b>	12:48	
	394	21.2	129.6		<i>Pont étroit</i>		12:51	<b>12:50</b>	12:49	
	430	21.7	129.1	<b>Les Baillets</b>				<b>12:51</b>	12:49	
	446	22.3	128.5	<b>La Chaumaz</b>			12:52	<b>12:51</b>	12:50	
	416	23.8	127.0		<i>bifurcation, à droite, Russin - Dardagny - Genève</i>		12:55	<b>12:54</b>	12:52	
	421	24.5	126.3		<i>bifurcation, à gauche, Aire-La-Ville</i>		12:56	<b>12:55</b>	12:53	
	371	25.7	125.1		<i>rétrécissement sur barrage</i>		12:57	<b>12:56</b>	12:55	
	369	26.0	124.8		<i>berme centrale sur 40 m.</i>		12:58	<b>12:57</b>	12:55	
	374	26.7	124.1	<b>Aire-la-Ville</b>			12:59	<b>12:58</b>	12:56	
	376	27.0	123.8		<i>giratoire, tout droit, Bernex - Genève - Cartigny</i>		12:59	<b>12:58</b>	12:57	
	381	27.8	123.0		<i>bifurcation, à droite, berme centrale, Aire-la-Ville - Cartigny</i>		13:01	<b>12:59</b>	12:58	
	382	27.9	122.9		<i>giratoire, à gauche, par la gauche, Cartigny - La Plaine</i>		13:01	<b>12:59</b>	12:58	
	432	30.0	120.8	<b>Cartigny</b>	<i>îlot</i>		13:04	<b>13:02</b>	13:01	
	432	30.2	120.6		<i>4 rétrécissements à suivre</i>		13:04	<b>13:02</b>	13:01	
	432	30.4	120.4		<i>giratoire, à gauche, par la gauche, Chancy - Bernex</i>		13:04	<b>13:03</b>	13:01	
	432	30.6	120.2		<i>îlot</i>		13:05	<b>13:03</b>	13:01	
	435	31.4	119.4		<i>îlot</i>		13:06	<b>13:04</b>	13:03	
	436	31.9	118.9		<i>giratoire, à gauche, par la gauche, Genève - Bernex - Onex</i>		13:06	<b>13:05</b>	13:03	
	431	33.3	117.5		<i>giratoire, à droite, Laconnex - Sézegnin - Sézenove</i>		13:08	<b>13:07</b>	13:05	
	442	33.5	117.3		<i>piquets centraux</i>		13:09	<b>13:07</b>	13:05	
	457	33.7	117.1		<i>giratoire, tout droit, Sézenove - Laconnex</i>		13:09	<b>13:07</b>	13:06	
	452	34.4	116.4	<b>Zone de déchets sur 500m.</b>	<i>îlot</i>		13:10	<b>13:08</b>	13:07	
	453	34.7	116.1		<i>bifurcation, à gauche, Lully - Perly, îlot</i>		13:11	<b>13:09</b>	13:07	
	425	35.8	115.0		<i>bifurcation, à droite, îlot, Route de Soral</i>		13:12	<b>13:10</b>	13:09	
	443	37.5	113.3	<b>Soral</b>	<i>îlot</i>		13:15	<b>13:13</b>	13:11	
	443	37.5	113.3		<i>rétrécissement</i>		13:15	<b>13:13</b>	13:11	

5ème étape Vernier - Vernier 150.8 km							Dimanche 28 avril 2024			
Montée		1782 ▲		Temps prévu 3h 30min						
Descente		1777 ▼		Moyenne horaire 43,0 km/h						
altitude	Kilomètres		Lieu		Caravane	Horaires (Heure locale)				
	du départ	de l'arrivée				41,5 km/h	43,0 km/h	44,5 km/h		
	448	37.6	113.2	bifurcation, à droite, îlot, Laconnex - Cartigny - Chancy	12:36	13:15	13:13	13:11		
	449	37.7	113.1	ralentisseur		13:15	13:13	13:11		
	438	39.0	111.8	<b>Laconnex</b>		13:17	13:15	13:13		
	435	39.4	111.4	bifurcation, à droite, Genève, îlot		13:17	13:15	13:13		
	436	39.6	111.2	giratoire, à gauche, par la gauche, Genève - Cartigny - Chancy		13:17	13:15	13:13		
	435	40.8	110.0	giratoire, à gauche, par la gauche, Chancy - Lyon		13:19	13:17	13:15		
	429	41.3	109.5	<b>Eaumorte</b>		13:20	13:18	13:16		
	432	41.6	109.2	giratoire, tout droit, par les 2 côtés, Chancy - Lyon		13:20	13:18	13:16		
	425	42.9	107.9	îlot		13:22	13:20	13:18		
	371	44.9	105.9	bif., à droite, à 180°, Pl. d'ex. SFMCP, Avully- La Plaine		13:25	13:23	13:20		
	403	46.5	104.3	<b>Avully</b>	12:48	13:27	13:25	13:23		
	415	46.8	104.0	giratoire, tout droit, par la droite, Berney - Genève		13:28	13:25	13:23		
	422	47.1	103.7	ralentisseur		13:28	13:26	13:23		
	424	47.3	103.5	bifurcation, à gauche, La Plaine - Cartigny		13:28	13:26	13:24		
	390	47.9	102.9	giratoire, à gauche, par la gauche, La Plaine - Dardagny		13:29	13:27	13:24		
	353	48.8	102.0	<b>La Plaine</b>		13:30	13:28	13:26		
	353	49.0	101.8	bifurcation, à droite, Russin - Dardagny - Genève		13:31	13:28	13:26		
	355	49.2	101.6	ralentisseur		13:31	13:29	13:26		
	355	49.3	101.5	2 îlots à suivre		13:31	13:29	13:26		
	355	49.5	101.3	passage sous-voie 2,7 m.		13:31	13:29	13:27		
	355	49.7	101.1	<b>Le Moulin</b>		13:32	13:29	13:27		
	359	50.0	100.8	ralentisseur		13:32	13:30	13:27		
	362	50.2	100.6	bifurcation, à gauche, Dardagny		13:32	13:30	13:28		
	364	50.2	100.6	<b>Début GPM 3 Dardagny</b>		13:32	13:30	13:28		
	424	51.5	99.3	<b>Dardagny</b>		13:35	13:32	13:30		
	428	51.6	99.2	bifurcation, à droite		13:35	13:33	13:30		
	430	51.8	99.0	<b>GPM 3 Dardagny</b>		13:35	13:33	13:30		
	443	52.4	98.4	bifurcation, à droite, Malval - Essertines		13:36	13:34	13:31		
	459	54.1	96.7	bifurcation, à gauche, Malval - Satigny - Russin		13:39	13:36	13:34		
	455	54.4	96.4	bifurcation, tout droit		13:39	13:37	13:34		
	457	54.8	96.0	bifurcation, à droite, Peissy - Satigny - Russin		13:40	13:37	13:35		
	455	54.9	95.9	<b>Malval</b>		13:40	13:37	13:35		
	393	55.8	95.0	bifurcation, tout droit, Les Bailleys - Russin		13:41	13:39	13:36		
	394	55.9	94.9	Pont étroit		13:42	13:39	13:36		
	430	56.4	94.4	<b>Les Bailleys</b>		13:43	13:40	13:37		
	446	57.0	93.8	<b>La Chaumaz</b>		13:43	13:41	13:38		
	416	58.5	92.3	bifurcation, à droite, Russin - Dardagny - Genève		13:46	13:43	13:40		
	421	59.2	91.6	bifurcation, à gauche, Aire-La-Ville		13:47	13:44	13:41		
	371	60.4	90.4	rétrécissement sur barrage		13:48	13:45	13:42		
	369	60.7	90.1	berme centrale sur 40 m.		13:49	13:46	13:43		
	374	61.4	89.4	<b>Aire-la-Ville</b>		13:50	13:47	13:44		
	376	61.7	89.1	giratoire, tout droit, Bernex - Genève - Cartigny		13:50	13:47	13:44		
	381	62.5	88.3	bifurcation, à droite, berme centrale, Aire-la-Ville - Cartigny		13:52	13:48	13:45		
	382	62.6	88.2	giratoire, à gauche, par la gauche, Cartigny - La Plaine		13:52	13:48	13:45		
	400	64.1	86.7	<b>SPRINT</b>		13:54	13:50	13:47		
	432	64.7	86.1	<b>Cartigny</b>		13:55	13:51	13:48		

5<sup>E</sup> ÉTAPE

## VERNIER - VERNIER | 28 AVRIL 2024

150,8 km

5 <sup>ème</sup> étape Vernier - Vernier 150.8 km							Dimanche 28 avril 2024		
Montée	1782▲	Temps prévu 3h 30min							
Descente	1777▼	Moyenne horaire 43,0 km/h							
	Kilomètres			Lieu	Horaires (Heure locale)				
	altitude	du départ	de l'arrivée		Caravane	41,5 km/h	43,0 km/h	44,5 km/h	
	432	64.9	85.9	4 rétrécissements à suivre		13:55	13:52	13:48	
	432	65.1	85.7	giratoire, à gauche, par la gauche, Chancy - Bernex		13:55	13:52	13:49	
	432	65.3	85.5	îlot		13:55	13:52	13:49	
	435	66.1	84.7	îlot	13:21	13:57	13:53	13:50	
	436	66.6	84.2	giratoire, à gauche, par la gauche, Genève - Bernex - Onex		13:57	13:54	13:51	
	431	68.0	82.8	giratoire, à droite, Laconnex - Sézegnin - Sézenove		13:59	13:56	13:53	
	442	68.2	82.6	piquets centraux		14:00	13:56	13:53	
	457	68.4	82.4	giratoire, tout droit, Sézenove - Laconnex		14:00	13:57	13:53	
	452	69.1	81.7	Zone de déchets sur 500m.	îlot	14:01	13:58	13:54	
	453	69.4	81.4	bifurcation, à gauche, Lully - Perly, îlot		14:02	13:58	13:55	
	425	70.5	80.3	bifurcation, à droite, îlot, Route de Soral		14:03	13:59	13:56	
	443	72.2	78.6	Soral	îlot	14:05	14:02	13:58	
	443	72.2	78.6	rétrécissement		14:05	14:02	13:58	
	448	72.3	78.5	bifurcation, à droite, îlot, Laconnex - Cartigny - Chancy		14:06	14:02	13:58	
	449	72.4	78.4	ralentisseur		14:06	14:02	13:59	
	438	73.7	77.1	Laconnex		14:07	14:04	14:00	
	435	74.1	76.7	bifurcation, à droite, Genève, îlot		14:08	14:04	14:01	
	436	74.3	76.5	giratoire, à gauche, par la gauche, Genève - Cartigny - Chancy		14:08	14:05	14:01	
	435	75.5	75.3	giratoire, à gauche, par la gauche, Chancy - Lyon		14:10	14:06	14:03	
	429	76.0	74.8	Eaumorte	îlot	14:11	14:07	14:03	
	432	76.3	74.5	giratoire, tout droit, par les 2 côtés, Chancy - Lyon		14:11	14:07	14:04	
	425	77.6	73.2	îlot		14:13	14:09	14:05	
	371	79.6	71.2	bif., à droite, à 180°, Pl. d'ex. SFMCP, Avully- La Plaine		14:16	14:12	14:08	
	403	81.2	69.6	Avully		14:18	14:14	14:10	
	415	81.5	69.3	giratoire, tout droit, par la droite, Berney - Genève		14:19	14:14	14:11	
	422	81.8	69.0	ralentisseur		14:19	14:15	14:11	
	424	82.0	68.8	bifurcation, à gauche, La Plaine - Cartigny		14:19	14:15	14:11	
	390	82.6	68.2	giratoire, à gauche, par la gauche, La Plaine - Dardagny		14:20	14:16	14:12	
	353	83.5	67.3	La Plaine	Direct TV	14:21	14:17	14:13	
	353	83.7	67.1	bifurcation, à droite, Russin - Dardagny - Genève		14:22	14:17	14:13	
	355	83.9	66.9	ralentisseur		14:22	14:18	14:14	
	355	84.0	66.8	2 îlots à suivre		14:22	14:18	14:14	
	355	84.2	66.6	passage sous-voie 2,7 m.		14:22	14:18	14:14	
	355	84.4	66.4	Le Moulin	îlot	14:23	14:18	14:14	
	359	84.7	66.1	ralentisseur		14:23	14:19	14:15	
	362	84.9	65.9	bifurcation, à gauche, Dardagny	14:46	14:23	14:19	14:15	
	364	84.9	65.9	Début GPM 3 Dardagny	1,48 km pente moy.4,4%, max.6%	14:23	14:19	14:15	
	424	86.2	64.6	Dardagny		14:26	14:22	14:17	
	428	86.3	64.5	bifurcation, à droite		14:26	14:22	14:18	
	430	86.5	64.3	GPM 3 Dardagny		14:26	14:22	14:18	
	443	87.1	63.7	bifurcation, à droite, Malval - Essertines		14:27	14:23	14:19	
	459	88.8	62.0	bifurcation, à gauche, Malval - Satigny - Russin		14:30	14:25	14:21	
	455	89.1	61.7	bifurcation, tout droit		14:30	14:26	14:22	
	457	89.5	61.3	bifurcation, à droite, Peissy - Satigny - Russin		14:31	14:26	14:22	
	455	89.6	61.2	Malval	14:54	14:31	14:27	14:22	
	393	90.5	60.3	bifurcation, tout droit, Les Bailleys - Russin		14:32	14:28	14:23	



5ème étape Vernier - Vernier 150.8 km					Dimanche 28 avril 2024			
Montée		1782 ▲		Temps prévu 3h 30min				
Descente		1777 ▼		Moyenne horaire 43,0 km/h				
	Kilomètres			Lieu	Horaires (Heure locale)			
	altitude	du départ	de l'arrivée		Caravane	41,5 km/h	43,0 km/h	44,5 km/h
	394	90.6	60.2		Pont étroit	14:33	14:28	14:24
	430	91.1	59.7	<b>Les Baillets</b>		14:34	14:29	14:25
	446	91.7	59.1	<b>La Chaumaz</b>		14:34	14:30	14:25
	416	93.2	57.6		bifurcation, à droite, Russin - Dardagny - Genève	14:37	14:32	14:27
	421	93.9	56.9		bifurcation, à gauche, Aire-La-Ville	14:38	14:33	14:28
	371	95.1	55.7		rétrécissement sur barrage	14:39	14:35	14:30
	369	95.4	55.4		berme centrale sur 40 m.	14:40	14:35	14:30
	374	96.1	54.7	<b>Aire-la-Ville</b>		14:41	14:36	14:31
	376	96.4	54.4		giratoire, tout droit, Bernex - Genève - Cartigny	14:41	14:36	14:32
	381	97.2	53.6		bifurcation, à droite, berme centrale, Aire-la-Ville - Cartigny	14:43	14:38	14:33
	382	97.3	53.5		giratoire, à gauche, par la gauche, Cartigny - La Plaine	14:43	14:38	14:33
	432	99.4	51.4	<b>Cartigny</b>	îlot	14:46	14:40	14:36
	432	99.6	51.2		4 rétrécissements à suivre	14:46	14:41	14:36
	432	99.8	51.0		giratoire, à gauche, par la gauche, Chancy - Bernex	14:46	14:41	14:36
	432	100.0	50.8		îlot	14:46	14:41	14:37
	435	100.8	50.0		îlot	14:48	14:42	14:38
	436	101.3	49.5		giratoire, à gauche, par la gauche, Genève - Bernex - Onex	14:48	14:43	14:38
	431	102.7	48.1		giratoire, à droite, Laconnex - Sézegnin - Sézenove	 14:50	14:45	14:40
	442	102.9	47.9		piquets centraux	14:51	14:45	14:41
	457	103.1	47.7		giratoire, tout droit, Sézenove - Laconnex	14:51	14:46	14:41
	452	103.8	47.0	<b>Zone de déchets sur 500m.</b>	îlot	14:52	14:47	14:42
	453	104.1	46.7		bifurcation, à gauche, Lully - Perly, îlot	14:52	14:47	14:42
	425	105.2	45.6		bifurcation, à droite, îlot, Route de Soral	14:54	14:49	14:44
	443	106.9	43.9	<b>Soral</b>	îlot	14:56	14:51	14:46
	443	106.9	43.9		rétrécissement	14:56	14:51	14:46
	448	107.0	43.8		bifurcation, à droite, îlot, Laconnex - Cartigny - Chancy	14:57	14:51	14:46
	449	107.1	43.7		ralentisseur	14:57	14:51	14:46
	438	108.4	42.4	<b>Laconnex</b>		14:58	14:53	14:48
	435	108.8	42.0		bifurcation, à droite, Genève, îlot	14:59	14:53	14:48
	436	109.0	41.8		giratoire, à gauche, par la gauche, Genève - Cartigny - Chancy	14:59	14:54	14:49
	435	110.2	40.6		giratoire, à gauche, par la gauche, Chancy - Lyon	15:01	14:55	14:50
	429	110.7	40.1	<b>Eaumorte</b>	îlot	15:02	14:56	14:51
	432	111.0	39.8		giratoire, tout droit, par les 2 côtés, Chancy - Lyon	15:23	15:02	14:51
	425	112.3	38.5		îlot	15:04	14:58	14:53
	371	114.3	36.5		bif., à droite, à 180°, Pl. d'ex. SFMCP, Avully- La Plaine	15:07	15:01	14:56
	403	115.9	34.9	<b>Avully</b>		15:09	15:03	14:58
	415	116.2	34.6		giratoire, tout droit, par la droite, Berney - Genève	15:10	15:04	14:58
	422	116.5	34.3		ralentisseur	15:28	15:10	15:04
	424	116.7	34.1		bifurcation, à gauche, La Plaine - Cartigny	15:10	15:04	14:59
	390	117.3	33.5		giratoire, à gauche, par la gauche, La Plaine - Dardagny	 15:11	15:05	15:00
	353	118.2	32.6	<b>La Plaine</b>		15:12	15:06	15:01
	353	118.4	32.4		bifurcation, à droite, Russin - Dardagny - Genève	15:13	15:07	15:01
	355	118.6	32.2		ralentisseur	15:13	15:07	15:01
	355	118.7	32.1		2 îlots à suivre	15:13	15:07	15:01
	355	118.9	31.9		passage sous-voie 2,7 m.	15:13	15:07	15:02
	355	119.1	31.7	<b>Le Moulin</b>	îlot	15:14	15:08	15:02

5<sup>E</sup> ÉTAPE

## VERNIER - VERNIER | 28 AVRIL 2024

150,8 km

5ème étape Vernier - Vernier 150.8 km							Dimanche 28 avril 2024		
Montée	1782 ▲		Temps prévu		3h 30min				
Descente	1777 ▼		Moyenne horaire		43,0 km/h				
	Kilomètres			Lieu	Horaires (Heure locale)				
	altitude	du départ	de l'arrivée		Caravane	41,5 km/h	43,0 km/h	44,5 km/h	
	359	119.4	31.4		<i>ralentisseur</i>	15:14	<b>15:08</b>	15:02	
	362	119.6	31.2		<i>bifurcation, à gauche, Dardagny</i>	15:14	<b>15:08</b>	15:03	
	364	119.6	31.2	<b>Début GPM 3 Dardagny</b>	<i>1,48 km pente moy.4,4%, max.6%</i>	15:14	<b>15:08</b>	15:03	
	424	120.9	29.9	<b>Dardagny</b>		15:17	<b>15:11</b>	15:05	
	428	121.0	29.8		<i>bifurcation, à droite</i>	15:17	<b>15:11</b>	15:05	
	430	121.2	29.6	<b>GPM 3 Dardagny</b>		15:17	<b>15:11</b>	15:05	
	443	121.8	29.0		<i>bifurcation, à droite, Malval - Essertines</i>	15:18	<b>15:12</b>	15:06	
	459	123.5	27.3		<i>bifurcation, à gauche, Malval - Satigny - Russin</i>	15:21	<b>15:15</b>	15:09	
	455	123.8	27.0		<i>bifurcation, tout droit</i>	15:21	<b>15:15</b>	15:09	
	457	124.2	26.6		<i>bifurcation, à droite, Peissy - Satigny - Russin</i>	15:22	<b>15:16</b>	15:10	
	455	124.3	26.5	<b>Malval</b>		15:22	<b>15:16</b>	15:10	
	393	125.2	25.6		<i>bifurcation, tout droit, Les Bailleys - Russin</i>	15:23	<b>15:17</b>	15:11	
	394	125.3	25.5		<i>Pont étroit</i>	15:24	<b>15:17</b>	15:11	
	430	125.8	25.0	<b>Les Bailleys</b>		15:25	<b>15:18</b>	15:12	
	446	126.4	24.4	<b>La Chaumaz</b>		15:25	<b>15:19</b>	15:13	
	416	127.9	22.9		<i>bifurcation, à droite, Russin - Dardagny - Genève</i>	15:28	<b>15:21</b>	15:15	
	421	128.6	22.2		<i>bifurcation, à gauche, Aire-La-Ville</i>	15:29	<b>15:22</b>	15:16	
	371	129.8	21.0		<i>rétrécissement sur barrage</i>	15:30	<b>15:24</b>	15:18	
	369	130.1	20.7		<i>berme centrale sur 40 m.</i>	15:31	<b>15:24</b>	15:18	
	374	130.8	20.0	<b>Aire-la-Ville</b>		15:32	<b>15:25</b>	15:19	
	376	131.1	19.7		<i>giratoire, tout droit, Bernex - Genève - Cartigny</i>	15:32	<b>15:26</b>	15:19	
	381	131.9	18.9		<i>bifurcation, à droite, berme centrale, Aire-la-Ville - Cartigny</i>	15:33	<b>15:27</b>	15:20	
	382	132.0	18.8		<i>giratoire, à gauche, par la gauche, Cartigny - La Plaine</i>	15:34	<b>15:27</b>	15:21	
	400	133.5	17.3	<b>SPRINT</b>		15:36	<b>15:29</b>	15:22	
	432	134.1	16.7	<b>Cartigny</b>	<i>îlot</i>	15:37	<b>15:30</b>	15:23	
	432	134.3	16.5		<i>4 rétrécissements à suivre</i>	15:37	<b>15:30</b>	15:24	
	432	134.5	16.3		<i>giratoire, à gauche, par la gauche, Chancy - Bernex</i>	15:37	<b>15:30</b>	15:24	
	432	134.7	16.1		<i>îlot</i>	15:37	<b>15:31</b>	15:24	
	435	135.5	15.3		<i>îlot</i>	15:39	<b>15:32</b>	15:25	
	436	136.0	14.8		<i>giratoire, à gauche, par la gauche, Genève - Bernex - Onex</i>	15:39	<b>15:32</b>	15:26	
	431	137.4	13.4		<i>giratoire, à droite, Laconnex - Sézegnin - Sézenove</i>	15:41	<b>15:34</b>	15:28	
	442	137.6	13.2		<i>piquets centraux</i>	15:42	<b>15:35</b>	15:28	
	457	137.8	13.0		<i>giratoire, tout droit, Sézenove - Laconnex</i>	15:42	<b>15:35</b>	15:28	
	452	138.5	12.3		<i>îlot</i>	15:43	<b>15:36</b>	15:29	
	453	138.8	12.0		<i>bifurcation, à gauche, Lully - Perly, îlot</i>	15:43	<b>15:36</b>	15:30	
	425	139.9	10.9		<i>bifurcation, à gauche, îlot, Lully - Perly, Route de Soral</i>	15:45	<b>15:38</b>	15:31	
	425	139.9	10.9	<b>Zone de déchets sur 500m.</b>		15:45	<b>15:38</b>	15:31	
	416	140.4	10.4		<i>îlot</i>	15:46	<b>15:38</b>	15:32	
	411	141.0	9.8		<i>giratoire, à gauche, par la gauche, Onex - Genève, Route de Soral</i>	15:46	<b>15:39</b>	15:32	
	418	141.2	9.6		<i>2 ralentisseurs à suivre</i>	15:47	<b>15:39</b>	15:33	
	424	141.7	9.1		<i>îlot, rétrécissement</i>	15:47	<b>15:40</b>	15:33	
	434	142.3	8.5	<b>Confignon</b>	<i>ralentisseur</i>	15:48	<b>15:41</b>	15:34	
	430	143.1	7.7		<i>îlot</i>	15:49	<b>15:42</b>	15:35	
	430	143.2	7.6		<i>ralentisseur</i>	15:49	<b>15:42</b>	15:35	
	430	143.3	7.5		<i>bifurcation, à droite, Genève, Route de Chancy</i>	15:49	<b>15:42</b>	15:35	
	428	143.6	7.2		<i>bifurcation, à droite, Grand-Lancy - Carouge, Route du Grand Lancy</i>	15:49	<b>15:42</b>	15:35	

5ème étape Vernier - Vernier 150.8 km						Dimanche 28 avril 2024			
Montée		1782 ▲	Temps prévu		3h 30min				
Descente		1777 ▼	Moyenne horaire		43,0 km/h				
Kilomètres						Horaires (Heure locale)			
altitude	du départ	de l'arrivée	Lieu		Caravane	41,5 km/h	43,0 km/h	44,5 km/h	
427	143.7	7.1	<b>Onex</b>			15:50	<b>15:42</b>	15:35	
407	144.7	6.1		2 ilots à suivre		15:51	<b>15:43</b>	15:36	
405	145.4	5.4	<b>Grand-Lancy</b>			15:51	<b>15:44</b>	15:37	
397	145.9	4.9		bifurcation, à gauche, Route du Pont Butin, voie de droite		15:52	<b>15:45</b>	15:38	
	415	149.3	1.5	passage sous-voie de tram 40 m.		15:56	<b>15:48</b>	15:41	
	398	149.3	1.5	Pont-Butin, voie de droite		15:56	<b>15:48</b>	15:41	
	420	148.3	2.5	<b>Vernier</b>		15:55	<b>15:47</b>	15:40	
	423	148.9	1.9		bifurcation, à droite, Vernier - Meyrin, Route de l'Ain		15:55	<b>15:48</b>	15:41
	425	149.3	1.5		bifurcation, à gauche, Route de Vernier		15:56	<b>15:48</b>	15:41
	421	149.6	1.2		bifurcation, à gauche, Route du Bois-des-Frères		15:56	<b>15:49</b>	15:42
	415	150.4	0.4		bifurcation, à gauche, Route du Château-Bloch		15:57	<b>15:50</b>	15:42
<b>A</b>	417	150.8	0.0	<b>Arrivée, Vernier</b>	Route du Château-Bloch		15:58	<b>15:50</b>	15:43



©keystone\_avril2023