



CRONOTABELLA / ITINERARY TIMETABLE

ALTTUDINE ALTITUDE	LOCALITÀ / PLACE				KM PERCORSI COVERED KM	KM DA PERCORRERE KM TO BE COVERED	MEDIA ORARIA AVERAGE SPEED		
							39 km/h	37 km/h	35 km/h

PROVINCIA DI ANCONA








	287	SASSOFERRATO	↑	Start Village	2,4			12.00	12.00	12.00
	271	SASSOFERRATO	↑	km 0	0,0	0,0	180,0	12.05	12.05	12.05
	458	Santa Croce	↑	sp.360	7,7	7,7	172,3	12.16	12.16	12.17
	522	Arcevia	↩	sp.360-sp.14	2,8	10,5	169,5	12.20	12.20	12.21
	439	Centopiano	↑	sp.15	7,5	18,0	162,0	12.29	12.30	12.32

PROVINCIA DI PESARO URBINO

	252	Passo di Sterleto	↩	sp.72	9,6	27,6	152,4	12.41	12.43	12.45
	156	San Lorenzo in Campo	↩	sp.424	8,9	36,5	143,5	12.53	12.55	12.57
	223	Passo Monterolo	↑	sp.424	7,3	43,8	136,2	13.04	13.06	13.09
	265	Pergola	↑	v.Kennedy-sp.16	3,7	47,5	132,5	13.09	13.12	13.16
	352	Bv. per Serra Sant'Abbondio	↩	sp.42	6,3	53,8	126,2	13.18	13.22	13.26
	518	Serra Sant'Abbondio	↩	sp.52	4,8	58,6	121,4	13.26	13.30	13.34
	690	Mon. Fonte Avellana	↑		6,8	65,4	114,6	13.37	13.41	13.46
	781	La Forchetta	↑		1,5	66,9	113,1	13.41	13.45	13.51
	424	Frontone	↩	sp.42	6,5	73,4	106,6	13.49	13.54	14.00
	369	Grumale	↑	sp.42-sp.424	5,4	78,8	101,2	13.55	14.01	14.07
	264	Cagli	↩	via Flaminia-sp.424	3,9	82,7	97,3	14.00	14.06	14.13
	246	Ponte Rosso	↩	sp.3	2,0	84,7	95,3	14.03	14.09	14.15
	218	Bv. per Acqualagna	↩	v.Flaminia Nord	4,9	89,6	90,4	14.09	14.15	14.22
	200	Acqualagna	↑	v.Flaminia- v.Kennedy-sp.43	1,9	91,5	88,5	14.12	14.18	14.25
	388	San Gregorio	↑	sp.43	4,7	96,2	83,8	14.19	14.26	14.33
	204	Fermingnano	↩	sp.4	4,3	100,5	79,5	14.25	14.32	14.39
	235	San Silvestro	↑	ss.745	4,8	105,3	74,7	14.32	14.39	14.47


CRONOTABELLA / ITINERARY TIMETABLE


6^A TAPPA
6TH STAGE

ALTEUDINE ALTITUDE	LOCALITÀ / PLACE				KM PERCORSI COVERED KM	KM DA PERCORRERE KM TO BE COVERED	MEDIA ORARIA AVERAGE SPEED		
							39 km/h	37 km/h	35 km/h
270	Urbania	↶	v.Michelangelo-sp.21	6,8	112,1	67,9	14.41	14.49	14.58
547	Valico di Monte Romualdo	↑		7,8	119,9	60,1	14.54	15.02	15.12
343	Piobbico	↷	sp.257	7,0	126,9	53,1	15.03	15.11	15.21
420	Pian di Molino	↶	sp. Pianditrembio	6,5	133,4	46,6	15.12	15.21	15.32
 770	Pian di Trebbio	↑	(Serravalle di Carda)	7,2	140,6	39,4	15.30	15.41	15.53
510	Massa	↑	sp.28	6,6	147,2	32,8	15.38	15.49	16.02
402	Pianello	↶	sp.29	2,6	149,8	30,2	15.41	15.53	16.05
388	Pian di Polea	↷		1,2	151,0	29,0	15.43	15.54	16.07
 590	Moria	↑		2,7	153,7	26,3	15.50	16.03	16.17
545	Palcano	↑		2,9	156,6	23,4	15.54	16.06	16.21
342	Cantiano	↶	ss.3	2,8	159,4	20,6	15.57	16.10	16.24
 355	galleria	↑	226m	1,0	160,4	19,6	15.59	16.12	16.26
 325	galleria	↑	243m	2,5	162,9	17,1	16.02	16.15	16.29
 300	galleria	↑	680m	2,9	165,8	14,2	16.05	16.18	16.33
270	Uscita per Cagli	↷	v.d.Trebbio-v.Flaminia	1,9	167,7	12,3	16.08	16.21	16.36
288	Cagli (Torrione Martiniano)	↶	v.d.Vittoria-sp.51	2,1	169,8	10,2	16.11	16.24	16.39
  1088	MONTE PETRANO	↑		10,2	180,0	0,0	16.40	16.57	17.15

NOTE / NOTES

 **Traguardo Volante / Intermediate Sprint:**
km 140.6 Pian di Trebbio

 **Galleria/Tunnel:**
km 160.4 - 162.9 - 165.8

 **GPM / KOM:**
km 66.9 - La Forchetta - m 781
km 153.7 - Moria - m 590
km 180 - MONTE PETRANO - m 1088 Sup. Arrivo