

PPO:

Plaça Guernika.

GPS: 42.10244 , 1.85732

FIRMA:

11:20 a 12:20

Passeig de la Indústria, 8.

GPS: 42.10396 , 1.84895

LLAMADA:

12:25

Passeig de la Indústria, 8.

CIERRE DE CONTROL:













14 %

SALIDA NEUTRALIZADA:

12:30 - 1,3 Km

por Passeig de la Indústria, Carrer de Pere II, Plaça de Guernika, izquierda a Ripoll por C-16.

Altitud	Itinerario	Kilómetros		Km/h			
		Parciales	Recorridos	Faltan	37	39	41
PROVINCIA DE BARCELONA							
680	 SALIDA REAL frente hito 98 de la C-16.	0	0	154,7	12:35	12:35	12:35
695	 TÚNEL DE BERGA 430m iluminado, sigue c-16.	0,4	0,4	154,3	12:35	12:35	12:35
710	Por la derecha a Ripoll por C-26.	1	1,4	153,3	12:37	12:37	12:37
705	VILADA (resaltos) sigue C-26.	7,7	9,1	145,6	12:49	12:49	12:48
810	BORREDÀ sigue C-26.	8,3	17,4	137,3	13:03	13:01	13:00
820	 SPRINT INTERMEDIO - BORREDÀ - frente desvío entrada pueblo, sigue C-26.	0,2	17,6	137,1	13:03	13:02	13:00
825	 EMPIEZA PUERTO Giro a la izquierda a Sant Jaume de Frontanyà. Rampas en 11,7km - Desnivel Medio 3% y Rampas Máximas del 12%, sigue BV-4656.	0,4	18	136,7	13:04	13:02	13:01
1055	SANT JAUME DE FRONTANYÀ por la derecha sigue BV-4656.	8,8	26,8	127,9	13:18	13:16	13:14
1185	 COLL DE LA BATALLOLA (P.M. 3ª Cat.) (precaución paso canadiense) sigue BV-4656.	2,9	29,7	125	13:23	13:20	13:18
890	 Precaución paso sobre río sin protecciones laterales, sigue BV-4656.	6,7	36,4	118,3	13:34	13:31	13:28
915	Giro a la derecha a Gombrèn por B-402.	0,6	37	117,7	13:35	13:31	13:29
1015	PROVINCIA DE GIRONA sigue GI-402.	4,6	41,6	113,1	13:42	13:39	13:35
1105	Coll de Merola (No puntuable) sigue GI-402.	1,7	43,3	111,4	13:45	13:41	13:38
985	 EMPIEZA PUERTO Giro a la izquierda a Montgrony, Rampas en 10,1km - Desnivel Medio 4,2% y Rampas Máximas del 10%, sigue GI-6659.	3,7	47	107,7	13:51	13:47	13:43
1270	 TÚNEL 20m sin iluminar, sigue GI-6659.	5,1	52,1	102,6	13:59	13:55	13:51
1240	PROVINCIA DE BARCELONA - Comarca El Berguedà - sigue carretera de Can Ros a Gombrèn.	1,4	53,5	101,2	14:01	13:57	13:53
1410	 COLLET DE CAL ROS (P.M. 2ª Cat) Giro a la izquierda a Castellar de N'Hug por BV-4031.	3,6	57,1	97,6	14:07	14:02	13:58
1375	CASTELLAR DE N'HUG (Exterior) sigue a La Pobla de Lillet por BV-4031.	0,5	57,6	97,1	14:08	14:03	13:59
885	LA POBLA DE LILLET a la derecha Guardiola de Berguedà por B-402.	10,7	68,3	86,4	14:25	14:20	14:14
860	Museu del Tren del Cement, sigue B-402.	1,8	70,1	84,6	14:28	14:22	14:17
860	Rotonda izquierda a Guardiola, sigue B-402.	0,5	70,6	84,1	14:29	14:23	14:18
770	Rotonda izquierda a Guardiola por C-16.	6,7	77,3	77,4	14:40	14:33	14:28
765	Rotonda derecha a GUARDIOLA DE BERGUEDÀ, sigue por B-402, Carretera a Ribes, rotonda izquierda y sigue a Berga por incorporación a C-16.	0,3	77,6	77,1	14:40	14:34	14:28
740	 EMPIEZA PUERTO Por la derecha a Vallcebre (1r paso). Rampas en 15,1 km - Desnivel Medio 6,5% y Rampas Máximas del 18%, sigue B-400.	2,3	79,9	74,8	14:44	14:37	14:31
1080	Giro a la izquierda a Vallcebre (1r paso) por B-401.	6,8	86,7	68	14:55	14:48	14:41
1125	VALLCEBRE (resaltos) sigue B-401.	2,4	89,1	65,6	14:59	14:52	14:45
1355	Sigue por la derecha a El Pradell por B-401.	2,5	91,6	63,1	15:03	14:55	14:49
1655	Paso sobre vía del tren sin servicio, sigue B-401.	2,3	93,9	60,8	15:07	14:59	14:52

Altitud	Itinerario	Kilómetros		Km/h			
		Parciales	Recorridos	Faltan	37	39	41
1735	 COLL DE PRADELL (P.M. Cat. Esp.) , precaución descenso pronunciado y técnico, sigue B-401.	1,1	95	59,7	15:09	15:01	14:54
1315	Giro a la derecha a Coll de la Trapa (no puntuable), sigue B-400.	6,7	101,7	53	15:19	15:11	15:03
1205	SALDES (Exterior) sigue B-400.	2,4	104,1	50,6	15:23	15:15	15:07
1090	Cruce de Vallcebre (2º paso) sigue recto a Guardiola por B-400.	9,2	113,3	41,4	15:38	15:29	15:20
745	Giro a la derecha a Berga (2º paso) por C-16.	6,8	120,1	34,6	15:49	15:39	15:30
740	 TÚNEL CASTELL DE GUARDIOLA 130m iluminación reforzada, sigue C-16.	0,1	120,2	34,5	15:49	15:39	15:30
720	 EMPIEZA PUERTO Giro a la izquierda a Malanyeu. Rampas en 5 km - Desnivel Medio 8,4% y Rampas Máximas del 15%, sigue por Carretera de Malanyeu.	2,8	123	31,7	15:54	15:44	15:35
1020	Giro a la derecha hacia la Nou por camí de Malanyeu.	3,4	126,4	28,3	15:59	15:49	15:39
1140	 COLLADA DE SANT ISIDRE (P.M. 1ª Cat.) descenso pronunciado y técnico, sigue camí de Malanyeu.	1,6	128	26,7	16:02	15:51	15:42
975	 PRECAUCIÓN giro a la derecha a La Nou sigue camí de Malanyeu.	2,4	130,4	24,3	16:06	15:55	15:45
935	 LA NOU DE BERGUEDÀ - PRECAUCIÓN paso estrecho en descenso pronunciado y curvado, sigue BV-4022.	0,5	130,9	23,8	16:07	15:56	15:46
685	Giro a la izquierda a Berga por C-16.	5,3	136,2	18,5	16:15	16:04	15:54
730	LA RODONELLA (Exterior) sigue C-16.	1,3	137,5	17,2	16:17	16:06	15:56
690	CERCS (Exterior) sigue C-16.	3,2	140,7	14	16:23	16:11	16:00
750	 TÚNEL DE CERCS 490m iluminados, sigue C-16.	1,1	141,8	12,9	16:24	16:13	16:02
765	 TÚNEL DE BERGA (2do Paso) 430m iluminado sigue C-16.	2,9	144,7	10	16:29	16:17	16:06
700	Por la derecha Berga Sud.	2,4	147,1	7,6	16:33	16:21	16:10
670	BERGA por Carretera de Sant Fruitós, Carrer del Roser, Rasa del Canyet	0,4	147,5	7,2	16:34	16:21	16:10
735	 SPRINT INTERMEDIO - BERGA - Frente número 20 del Carrer Rasa del Canyet.	1,4	148,9	5,8	16:36	16:24	16:12
740	 EMPIEZA PUERTO en Carrer de la Rasa del Canyet. Rampas en 5,9 km - Desnivel Medio 7% y Rampas Máximas del 15%, sigue derecha Passeig de les Estalles, izquierda Carrer Santa Joaquina de Vedruna e izquierda Carrer Pere Costa.	0	148,9	5,8	16:36	16:24	16:12
855	Recto a Santuari de Queralt por BV-4242.	1,5	150,4	4,3	16:38	16:26	16:15
945	Recto a Santuari de Queralt, sigue BV-4242.	1,6	152	2,7	16:41	16:28	16:17
1150	  META (P.M. 1ª Cat.) - Santuari de Queralt.	2,7	154,7	0	16:45	16:32	16:21

GPS: 42.107 570 , 1.825 976

La línea de meta está al final de una recta de 100m en ascenso, precedida de curva de 200m.

Desvío del segundo y tercer coche a 2,7 km de meta.

Control Médico en línea de llegada.

Esta etapa transcurre por las comarcas de: Berguedà y Ripollès.