



















km do mety to go	km od startu from start	Miejscowość / Itinéraires	38.0 km/h	39.0 km/h	40.0 km/h	41.0 km/h
2,4	0,0	START HONOROWY, WADOWICE 	11:50	11:50	11:50	11:50
0,0	2,4	Jaroszowice ul. Droga pod Kopcem	12:00	12:00	12:00	12:00
183,2	0,0	START OSTRY, JAROSZOWICE 	12:00	12:00	12:00	12:00
181,7	1,5	Wiadukt, przejazd do wys. 3.5m	12:02	12:02	12:02	12:02
180,9	2,3	Klecza Górna	12:03	12:03	12:03	12:03
180,0	3,2	Barwałd Dolny	12:05	12:04	12:04	12:04
178,9	4,3	Barwałd Średni	12:06	12:06	12:06	12:06
178,7	4,5	Przejazd kolejowy (railway crossing) 	12:07	12:06	12:06	12:06
177,2	6,0	Barwałd Górny	12:09	12:09	12:09	12:08
171,7	11,5	UWAGA! Ostre zakręty, prawo/lewo (sharp left/right curve) 	12:18	12:17	12:17	12:16
171,2	12,0	Przejazd kolejowy (railway crossing) 	12:18	12:18	12:18	12:17
168,9	14,3	Dąbrówka	12:22	12:22	12:21	12:20
166,1	17,1	Gmina Zembrzyce	12:27	12:26	12:25	12:25
162,5	20,7	Tarnawa Dolna	12:32	12:31	12:31	12:30
158,2	25,0	Śleszowice	12:39	12:38	12:37	12:36
156,4	26,8	Tarnawa Górna	12:42	12:41	12:40	12:39
151,2	32,0	Krzyszów	12:50	12:49	12:48	12:46
148,4	34,8	Stryżawa	12:54	12:53	12:52	12:50
146,9	36,3	Przejazd kolejowy (railway crossing) 	12:57	12:55	12:54	12:53
145,7	37,5	Green Zone	12:59	12:57	12:56	12:54
144,7	38,5	Koniec Green Zone 	13:00	12:59	12:57	12:56
139,2	44,0	Przełęcz Przysłop 	13:09	13:07	13:06	13:04
133,7	49,5	Zawoja	13:18	13:16	13:14	13:12
130,0	53,2	Rondo/początek podjazdu 	13:24	13:21	13:19	13:17
120,6	62,6	Zubrzyca Górna	13:38	13:36	13:33	13:31
111,5	71,7	Zubrzyca Dolna	13:53	13:50	13:47	13:44
107,7	75,5	Green Zone 	13:59	13:56	13:53	13:50
106,7	76,5	Koniec Green Zone 	14:00	13:57	13:54	13:51
106,6	76,6	Jabłonka	14:00	13:57	13:54	13:52
103,9	79,3	Jabłonka	14:05	14:02	13:58	13:56
102,8	80,4	Jabłonka, Premia Lotna LOTTO 	14:06	14:03	14:00	13:57
99,6	83,6	Piekielnik	14:12	14:08	14:05	14:02
94,6	88,6	Czarny Dunajec	14:19	14:16	14:12	14:09
86,6	96,6	Stare Bystre	14:32	14:28	14:24	14:21
84,1	99,1	Rogoźnik	14:36	14:32	14:28	14:25

ORIENTACYJNY CZAS PRZEJAZDU | TIME SCHEDULE



km do mety to go	km od startu from start	Miejscowość / Itinéraires	38.0 km/h	39.0 km/h	40.0 km/h	41.0 km/h
78,6	104,6	Maruszyna	14:45	14:40	14:36	14:33
71,4	111,8	Przejazd kolejowy (railway crossing) 	14:56	14:52	14:47	14:43
70,3	112,9	Szaflary, wjazd na rundę 	14:58	14:53	14:49	14:45
66,6	116,6	Biały Dunajec	15:04	14:59	14:54	14:50
65,1	118,1	Zwężenie na mostku (bridge narrowing) 	15:06	15:01	14:57	14:52
64,8	118,4	Początek podjazdu	15:06	15:02	14:57	14:53
63,6	119,6	Gliczarów Dolny	15:08	15:04	14:59	14:55
59,7	123,5	Ściana BUKOVINA, Premia Górską PZU I kat. 	15:15	15:10	15:05	15:00
51,6	131,6	Rondo, Bukowina Tatrzańska 	15:27	15:22	15:17	15:12
50,2	133,0	Green Zone 	15:30	15:24	15:19	15:14
49,2	134,0	Koniec Green Zone 	15:31	15:26	15:21	15:16
48,2	135,0	Rzepiska	15:33	15:27	15:22	15:17
46,7	136,5	Ściana HARNASĆ, Premia Górską PZU I kat. 	15:35	15:30	15:24	15:19
44,7	138,5	Łapszanka	15:38	15:33	15:27	15:22
43,2	140,0	Niebezpieczny zjazd! (dangerous downhill) 	15:41	15:35	15:30	15:24
40,4	142,8	Łapsze Niżne	15:45	15:39	15:34	15:28
34,4	148,8	Trybsz	15:54	15:48	15:43	15:37
26,3	156,9	Bór	16:07	16:01	15:55	15:49
22,7	160,5	Szaflary, Premia Lotna LOTTO 	16:13	16:06	16:00	15:54
12,2	171,0	Ściana BUKOVINA, Premia Górską PZU I kat. 	16:30	16:23	16:16	16:10
5,6	177,6	Niebezpieczny zjazd! (dangerous downhill) 	16:40	16:33	16:26	16:19
3,9	179,3	Bukowina Tatrzańska	16:43	16:35	16:28	16:22
0,0	183,2	META VI ETAPU, BUKOVINA RESORT 	16:49	16:41	16:34	16:28