

**PPO:**

Av. de Francesc Ferrer i Guàrdia  
con Carrer Mèxic.  
GPS: 41.371 320 , 2.150 380

**FIRMA:**

09:20 a 10:20  
Plaça d'Espanya  
GPS: 41.374 460 , 2.149 050

**LLAMADA:**

10:25  
En Avenida Maria Cristina  
(Torres Venecianes)








**CIERRE DE CONTROL:**














8 %

**SALIDA NEUTRALIZADA:**

10:30 - 1,7 Km

Plaça Espanya, Carrer de Sants, izquierda Carrer del Moianès y derecha Gran Via Corts Catalanes.

Altitud	Itinerario	Kilómetros			Km/h		
		Parciales	Recorridos	Faltan	41	43	45
<b>PROVINCIA DE BARCELONA</b>							
15	 <b>SALIDA REAL:</b> frente número 191 de Gran Via de les Corts Catalanes, sigue C-31.	0	<b>0</b>	145,3	10:35	<b>10:35</b>	10:35
10	 Túneles sigue a El Prat de Llobregat por C-31.	0,1	<b>0,1</b>	145,2	10:35	<b>10:35</b>	10:35
10	Sigue recto a Castelldefels/Aeroport por C-31.	3,4	<b>3,5</b>	141,8	10:40	<b>10:39</b>	10:39
10	Sigue por la derecha a Sant Boi por C-31c.	2,2	<b>5,7</b>	139,6	10:43	<b>10:42</b>	10:42
5	Rotonda recto a Sant Boi centre por carretera del Prat.	3,1	<b>8,8</b>	136,5	10:47	<b>10:47</b>	10:46
5	SANT BOI rotonda Plaça Europa, derecha a por C-245.	0,5	<b>9,3</b>	136	10:48	<b>10:47</b>	10:47
5	Rotonda recto a Cornellà por C-245.	0,7	<b>10</b>	135,3	10:49	<b>10:48</b>	10:48
10	Recto a Cornellà por C-245.	0,5	<b>10,5</b>	134,8	10:50	<b>10:49</b>	10:49
10	Rotonda cambio de sentido a Sant Boi por C-245.	1,6	<b>12,1</b>	133,2	10:52	<b>10:51</b>	10:51
10	Por la derecha a Sant Boi centre por BV-2002.	1,7	<b>13,8</b>	131,5	10:55	<b>10:54</b>	10:53
15	Rotondas recto a Sant Vicenç dels Horts por BV-2002.	1,3	<b>15,1</b>	130,2	10:57	<b>10:56</b>	10:55
15	SANTA COLOMA DE CERVELLÓ rotondas recto a Sant Vicenç dels Horts por BV-2002.	1,2	<b>16,3</b>	129	10:58	<b>10:57</b>	10:56
20	SANT VICENÇ DELS HORTS sigue BV-2002.	3,4	<b>19,7</b>	125,6	11:03	<b>11:02</b>	11:01
25	Por la derecha y rotondas recto a Tarragona por N-340.	2,4	<b>22,1</b>	123,2	11:07	<b>11:05</b>	11:04
60	Rotonda izquierda a Cervelló por N-340.	2	<b>24,1</b>	121,2	11:10	<b>11:08</b>	11:07
105	CERVELLÓ (Resaltos y pilonas centrales) por carrer Major, Carrer Joaquim Mensa, Carrer del Raval Bassons.	1,7	<b>25,8</b>	119,5	11:12	<b>11:11</b>	11:09
145	VALLIRANA por carrer Major y sigue a Vilafranca y Tarragona por N-340.	2,2	<b>28</b>	117,3	11:15	<b>11:14</b>	11:12
220	 <b>EMPIEZA PUERTO</b> frente cartel LES CASETES D'EN MUNTANER. Rampas en 5,7Km- Desnivel medio 4,4% - Rampas máximas 8%. Sigue N-340.	2,8	<b>30,8</b>	114,5	11:20	<b>11:17</b>	11:16
495	 <b>COLL DE LA CREU D'ORDAL (P.M. 3<sup>er</sup> Cat.)</b> frente cartel puerto.	5,7	<b>36,5</b>	108,8	11:28	<b>11:25</b>	11:23
415	ORDAL por Avinguda de Barcelona y sigue N-340	2	<b>38,5</b>	106,8	11:31	<b>11:28</b>	11:26
285	CANTALLOPS sigue N-340.	5,4	<b>43,9</b>	101,4	11:39	<b>11:36</b>	11:33
270	AVINYÓ NOU por N-340.	2,4	<b>46,3</b>	99	11:42	<b>11:39</b>	11:36
270	Giro a la izquierda (Resaltos.), a Begues por BV-2411.	0,3	<b>46,6</b>	98,7	11:43	<b>11:40</b>	11:37
265	OLESA DE BONESVALLS (exterior), sigue por BV-2411.	7,9	<b>54,5</b>	90,8	11:54	<b>11:51</b>	11:47
340	 BEGUES por exterior población y sigue a Gavà en descenso con reflectantes centrales por C-535 y BV-2041.	6,7	<b>61,2</b>	84,1	12:04	<b>12:00</b>	11:56
60	GAVÀ rotondas recto por Avinguda de Joan Carles I.	10,6	<b>71,8</b>	73,5	12:20	<b>12:15</b>	12:10
30	 <b>SPRINT INTERMEDIO - GAVÀ</b> - frente Nº 23 (Supermercado), sigue Avinguda de Joan Carles I, rotonda derecha por C. d'Apel. les Mestres, rotonda izquierda Carretera d'enllaç y giro derecha a Castelldefels por C-245.	1,1	<b>72,9</b>	72,4	12:21	<b>12:16</b>	12:12
0	CASTELLDEFELS por Av. Constitución.	2,1	<b>75</b>	70,3	12:24	<b>12:19</b>	12:15
0	 <b>SPRINT INTERMEDIO - CASTELLDEFELS</b> - Frente número 46 de Av. Constitució. Rotonda Plaça Colom a la izquierda, sigue Av. del Canal Olímpic, paso sobre C-31, rotonda derecha por Passeig de la Marina y derecha Carrer 16.	0,3	<b>75,3</b>	70	12:25	<b>12:20</b>	12:15

Altitud	Itinerario	Kilómetros			Km/h		
		Parciales	Recorridos	Faltan	41	43	45
0	Incorporación C-31.	2,7	<b>78</b>	67,3	12:29	<b>12:23</b>	12:19
0	Cruce T-1, recto a Barcelona, sigue C-31.	6,8	<b>84,8</b>	60,5	12:39	<b>12:33</b>	12:28
0	Cruce el Prat de Llobregat- Zona Franca, sigue C-31.	6,5	<b>91,3</b>	54	12:48	<b>12:42</b>	12:36
0	L'HOSPITALET DE LLOBREGAT, cruce Pl.Europa, sigue C-31.	2,8	<b>94,1</b>	51,2	12:52	<b>12:46</b>	12:40
0	BARCELONA, paso subterráneo Plaza Cerdà, sigue C-31.	1,5	<b>95,6</b>	49,7	12:54	<b>12:48</b>	12:42
10	Desvío por la derecha a lateral Gran Via frente carrer Mèxic.	1,7	<b>97,3</b>	48	12:57	<b>12:50</b>	12:44
15	Plaça d'Espanya, por la derecha a Avinguda Maria Cristina.	0,2	<b>97,5</b>	47,8	12:57	<b>12:51</b>	12:44
20	Giro a la izquierda a Avinguda Rius i Taulet.	0,4	<b>97,9</b>	47,4	12:58	<b>12:51</b>	12:45
40	<b>1r PASO POR META</b> (Inicio 1ª Vuelta) por la derecha a carrer Guàrdia Urbana y Passeig Santa Madrona.	0,2	<b>98,1</b>	47,2	12:58	<b>12:51</b>	12:45
50	 <b>EMPIEZA PUERTO</b> - frente Teatre Lliure - Rampas en 2,5Km- Des-nivel medio 4,6% - Rampas máximas 19%. 1r PASO.	0,6	<b>98,7</b>	46,6	12:59	<b>12:52</b>	12:46
95	Por la izquierda Avinguda Miramar, Carrer Torreforta, Ctra. de Montjuïc y Plaça de la Sardana.	0,8	<b>99,5</b>	45,8	13:00	<b>12:53</b>	12:47
105	 <b>ALT DEL CASTELL DE MONTJUÏC (P.M. 2ª Cat.)</b> Giro a la derecha por Carrer del Castell, Passeig del Migdia, derecha Passeig Olímpic, izquierda Carrer de l'Estadi, Avinguda Francesc Ferrer i Guardia y continua Avinguda Rius i Taulet.	1	<b>100,5</b>	44,8	13:02	<b>12:55</b>	12:49
40	<b>2º PASO POR META</b> (Inicio 2ª Vuelta)	5,5	<b>106</b>	39,3	13:10	<b>13:02</b>	12:56
50	 <b>EMPIEZA PUERTO 2º Paso.</b>	0,5	<b>106,5</b>	38,8	13:10	<b>13:03</b>	12:57
105	 <b>ALT DEL CASTELL DE MONTJUÏC (P.M. 2ª Cat.) - 2º Paso.</b>	1,9	<b>108,4</b>	36,9	13:13	<b>13:06</b>	12:59
40	<b>3º PASO POR META</b> (Inicio 3ª Vuelta)	5,5	<b>113,8</b>	31,5	13:21	<b>13:13</b>	13:06
50	 <b>EMPIEZA PUERTO - 3º paso.</b>	0,6	<b>114,4</b>	30,9	13:22	<b>13:14</b>	13:07
105	 <b>ALT DEL CASTELL DE MONTJUÏC (P.M. 2ª Cat.) - 3º Paso.</b>	1,9	<b>116,3</b>	29	13:25	<b>13:17</b>	13:10
40	<b>4º PASO POR META</b> (Inicio 4ª Vuelta)	5,5	<b>121,7</b>	23,6	13:33	<b>13:24</b>	13:17
50	 <b>EMPIEZA PUERTO - 4º paso.</b>	0,6	<b>122,3</b>	23	13:33	<b>13:25</b>	13:18
105	 <b>ALT DEL CASTELL DE MONTJUÏC (P.M. 2ª Cat.) - 4º Paso.</b>	1,8	<b>124,1</b>	21,2	13:36	<b>13:28</b>	13:20
40	<b>5º PASO POR META</b> (Inicio 5ª Vuelta)	5,5	<b>129,6</b>	15,7	13:44	<b>13:35</b>	13:27
50	 <b>EMPIEZA PUERTO - 5º paso.</b>	0,5	<b>130,1</b>	15,2	13:45	<b>13:36</b>	13:28
105	 <b>ALT DEL CASTELL DE MONTJUÏC (P.M. 2ª Cat.) - 5º Paso.</b>	1,9	<b>132</b>	13,3	13:48	<b>13:39</b>	13:31
40	<b>6º PASO POR META</b> (Inicio 6ª Vuelta)	5,5	<b>137,4</b>	7,9	13:56	<b>13:46</b>	13:38
50	 <b>EMPIEZA PUERTO - 6º paso.</b>	0,6	<b>138</b>	7,3	13:56	<b>13:47</b>	13:39
105	 <b>ALT DEL CASTELL DE MONTJUÏC (P.M. 2ª Cat.) - 6º Paso.</b>	1,8	<b>139,8</b>	5,5	13:59	<b>13:50</b>	13:41
40	 <b>META final 6ª Vuelta.</b>	5,5	<b>145,3</b>	0	14:07	<b>13:57</b>	13:48

#### GPS: 41.372 012, 2.152 367

La línea de meta está al final de una recta de 350m, descendentes los 100 primeros.

1º Desvío de coches a la derecha, a 200 metros de la llegada y 2º desvío de coches a la izquierda, a 100 metros de la llegada.

Control Médico en línea de llegada.

Esta etapa transcurre por las comarcas de: Alt Penedès, Baix Llobregat y Barcelonès.