




















km do mety to go	km od startu from start	Miejscowość / Itinerares	44.0 km/h	46.0 km/h	48.0 km/h	50.0 km/h
4,4	0,0	START HONOROWY, WIELICZKA 	13:30	13:30	13:30	13:30
0,0	4,4	Koźmice Wielkie	13:40	13:40	13:40	13:40
142,1	0,0	START OSTRY, KOŹMICE WIELKIE 	13:40	13:40	13:40	13:40
139,6	2,5	Gorzków	13:43	13:43	13:43	13:43
137,6	4,5	Zła nawierzchnia (bad surface) 	13:46	13:45	13:45	13:45
137,3	4,8	Czechówka	13:46	13:46	13:46	13:45
135,1	7,0	Stojowice	13:49	13:49	13:48	13:48
132,5	9,6	Dobczyce	13:53	13:52	13:52	13:51
131,6	10,5	Rondo, w prawo  	13:54	13:53	13:53	13:52
127,1	15,0	Brzezowa	14:00	13:59	13:58	13:58
126,9	15,2	Kornatka	14:00	13:59	13:59	13:58
120,1	22,0	Droginia	14:10	14:08	14:07	14:06
114,6	27,5	Osieczany	14:17	14:15	14:14	14:13
111,7	30,4	Myślenice	14:21	14:19	14:18	14:16
109,7	32,4	Myślenice, Premia Lotna LOTTO 	14:24	14:22	14:20	14:18
109,2	32,9	Rondo, w prawo  	14:24	14:22	14:21	14:19
104,8	37,3	Bysina	14:30	14:28	14:26	14:24
102,1	40,0	Jasienica	14:34	14:32	14:30	14:28
98,6	43,5	Sułkowice	14:39	14:36	14:34	14:32
98,1	44,0	Green Zone 	14:40	14:37	14:35	14:32
97,1	45,0	Koniec Green Zone 	14:41	14:38	14:36	14:34
93,7	48,4	Jastrzębia	14:46	14:43	14:40	14:38
91,0	51,1	Lanckorona	14:49	14:46	14:43	14:41
85,1	57,0	Leśnica	14:57	14:54	14:51	14:48
84,0	58,1	Stronie	14:59	14:55	14:52	14:49
82,5	59,6	Zakrzów	15:01	14:57	14:54	14:51
80,0	62,1	Stryśzów	15:04	15:01	14:57	14:54
78,6	63,5	Przejazd kolejowy (railway crossing) 	15:06	15:02	14:59	14:56
76,1	66,0	Barwałd Górny	15:10	15:06	15:02	14:59
72,6	69,5	Barwałd Średni	15:14	15:10	15:06	15:03
71,0	71,1	Przejazd kolejowy (railway crossing) 	15:16	15:12	15:08	15:05
68,7	73,4	Klecza Dolna	15:20	15:15	15:11	15:08
65,9	76,2	Green Zone 	15:23	15:19	15:15	15:11

ORIENTACYJNY CZAS PRZEJAZDU | TIME SCHEDULE



km do mety to go	km od startu from start	Miejscowość / Itinéraires	44.0 km/h	46.0 km/h	48.0 km/h	50.0 km/h
65,7	76,4	Roków	15:24	15:19	15:15	15:11
65,0	77,1	Babica	15:25	15:20	15:16	15:12
64,9	77,2	Koniec Green Zone 	15:25	15:20	15:16	15:12
62,9	79,2	Witanowice	15:28	15:23	15:19	15:15
59,8	82,3	Wyźrał	15:32	15:27	15:22	15:18
53,0	89,1	Ryczów	15:41	15:36	15:31	15:26
52,3	89,8	Przejazd kolejowy (railway crossing) 	15:42	15:37	15:32	15:27
50,0	92,1	Łączany	15:45	15:40	15:35	15:30
48,4	93,7	Rusocice	15:47	15:42	15:37	15:32
45,9	96,2	Kłokoczyn	15:51	15:45	15:40	15:35
43,5	98,6	Czernichów	15:54	15:48	15:43	15:38
41,0	101,1	Rondo, w lewo 	15:57	15:51	15:46	15:41
40,5	101,6	Czernichów, Premia Specjalna Decathlon 	15:58	15:52	15:47	15:41
36,7	105,4	Kaszów, Premia Specjalna Soudal 	16:03	15:57	15:51	15:46
33,3	108,8	Rondo, prosto 	16:08	16:01	15:56	15:50
31,9	110,2	Cholerzyn	16:10	16:03	15:57	15:52
27,6	114,5	Budzyń	16:16	16:09	16:03	15:57
26,6	115,5	Kryspinów	16:17	16:10	16:04	15:58
24,7	117,4	Rondo, w prawo 	16:20	16:13	16:06	16:00
23,6	118,5	Kraków	16:21	16:14	16:08	16:02
21,3	120,8	Rondo, prosto 	16:24	16:17	16:11	16:04
17,4	124,7	Wjazd na I rundę, ul. Piastowska/ Królowej Jadwigi 	16:30	16:22	16:15	16:09
16,9	125,2	ul. Focha	16:30	16:23	16:16	16:10
15,3	126,8	Przejazd przez linię mety (początek I okrążenia) ul. Focha	16:32	16:25	16:18	16:12
14,9	127,2	ul. Mickiewicza	16:33	16:25	16:19	16:12
13,9	128,2	ul. Władysława Reymonta	16:34	16:27	16:20	16:13
12,9	129,2	ul. Piastowska	16:36	16:28	16:21	16:15
12,1	130,0	Wjazd na II rundę, ul. Piastowska/Królowej Jadwigi	16:37	16:29	16:22	16:16
10,2	131,9	Przejazd przez linię mety (początek II okrążenia)	16:39	16:32	16:24	16:18
5,1	137,0	Przejazd przez linię mety (początek III okrążenia)	16:46	16:38	16:31	16:24
0,0	142,1	META VII ETAPU, KRAKÓW 	16:53	16:45	16:37	16:30